

ACT DE PUNERE ÎN VALOARE

Proprietar: INGKA INVESTMENTS FOREST ASSETS SRL

Turnisor ua 32 PI, 3 Valea Neagra - Motnau 2020, Grad de accesibilitate: 1001 - 1500m

Data întocmirii	Nr. partidă	Nr.Sumal	Unitate de producție	District	Canton	Aprobat
13.07.2020	1550		III Valea Neagra - Motnau	POIANA CRISTEI - IVESTI	VALEA NEAGRA	Sef ocol

		Informații privind N.T.S.M.	Grupa de specii	Nr.de arbori	Vol. arbore
Suprafața totală act.	14,70				
Tratament	Rarituri				
Natura produsului	SECUNDARE/LUCRARI INGRIJIRE				
Tehnologia de exploatare	Sortimente si multiple de sortimente	Stâncării pe	Rășinoase	0	0,00
Data inventarierii	10.07.2020	Arbori putregăioși	FAG	380	0,42
Anul exploatării	2021	cu un volum de	Quercinee	168	0,35
Procedeul de inventariere	Fir cu fir	Iescării	Diverse tari	572	0,20
Ciocan rotund numărul	VN-09-05	cu un volum de	Diverse moi	792	0,61
Ciocan pătrat numărul			Total	1912	0,43

SPECIA	SORTARE DIMENSIONALĂ							Lemn lucru	Coajă	Lemn de foc		Volum brut
	G1	G2	G3	M1	M2	M3	L.S.			Total	VF	
Fag	11	30	0	10	9	5	2	67	4	87	12	158
Gorun (L)	0	7	0	7	8	4	2	28	5	25	4	58
Carpen	0	1	0	1	1	2	2	7	1	44	5	52
Cires	1	5	0	3	2	1	0	12	1	13	1	26
Frasin comun	0	2	0	0	0	0	1	3	1	2	0	6
Jugastru	0	0	0	1	1	1	1	4	1	14	2	19
Paltin de munte	0	2	0	2	1	0	0	5	0	4	1	9
Plop tremurator	10	24	0	3	2	0	0	39	5	188	15	232
Salcie capreasca	0	1	0	0	0	0	0	1	0	9	0	10
Tei	0	30	0	24	31	21	10	116	30	98	21	244
TOTAL	22	102	0	51	55	34	18	282	48	484	61	814

U.A.	Suprafața ha	Vârsta ani	Panta G	Semințis utilizabil				Volum brut
				%	S.tot	Compoziție		
032	14,70	75	30.00	0.00	0		0	814
Total	14,70				0			814

U.A.	FA	GO.I	CA	CI	FR	JU	PAM	PLT	SAC	TE	Total
032	158	58	52	26	6	19	9	232	10	244	814

U.A.	Specia	Diametre		Inalțimi		Vârsta	Vol. arb.	Nr. arb.	Creș tere	SORTARE DIMENSIONALĂ							Lemn lucru	Coajă	Lemn de foc		Volum brut
		dt	deg	ht	hc					G1	G2	G3	M1	M2	M3	L.S.			Total	VF	
032	FA	29,00	30,59	20,92	21,34	75	0,42	380		11	30	0	10	9	5	2	67	4	87	12	158
032	GO.I	24,20	23,84	19,25	19,15	75	0,35	168		0	7	0	7	8	4	2	28	5	25	4	58
032	CA	18,00	18,13	14,40	14,44	75	0,14	362		0	1	0	1	1	2	2	7	1	44	5	52
032	CI	27,40	27,48	21,15	21,17	75	0,48	54		1	5	0	3	2	1	0	12	1	13	1	26
032	FR	42,00	41,54	24,00	23,91	75	1,00	6		0	2	0	0	0	0	1	3	1	2	0	6
032	JU	18,20	18,63	14,35	14,47	75	0,16	120		0	0	0	1	1	1	1	4	1	14	2	19
032	PAM	26,50	26,06	20,88	20,76	75	0,30	30		0	2	0	2	1	0	0	5	0	4	1	9
032	PLT	43,64	43,39	24,05	24,00	75	1,33	174		10	24	0	3	2	0	0	39	5	188	15	232
032	SAC	50,00	51,06	24,25	24,44	75	1,67	6		0	1	0	0	0	0	0	1	0	9	0	10
032	TE	25,20	24,84	20,20	20,10	75	0,40	612		0	30	0	24	31	21	10	116	30	98	21	244
Total U.A.								1912	0	22	102	0	51	55	34	18	282	48	484	61	814
Total general U.A.								1912	0	22	102	0	51	55	34	18	282	48	484	61	814

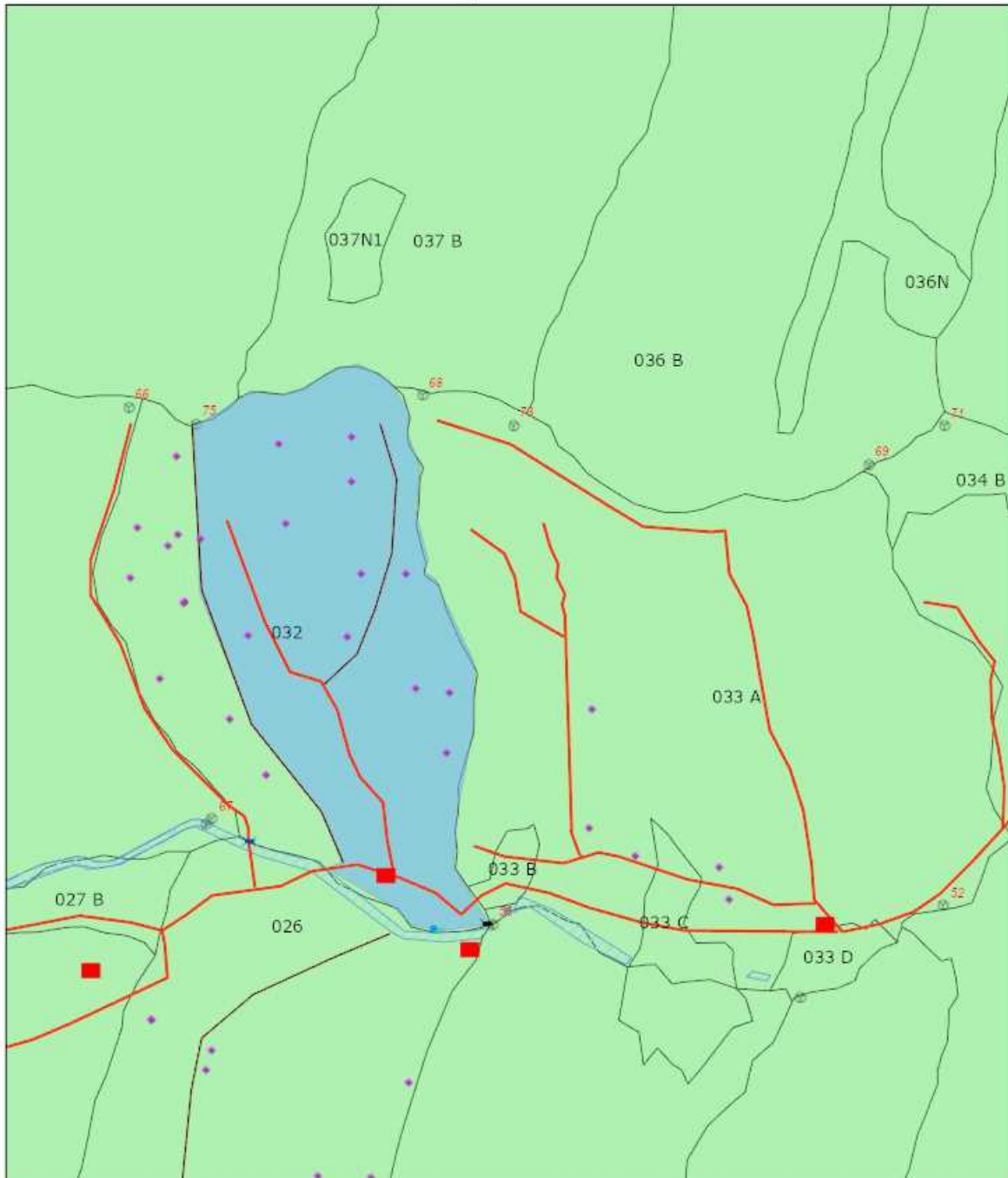
Sef Ocol
Panait Ion

Birou Fond Forestier,
COSTEL RADUCAN

Verificat,


Proprietar: INGKA INVESTMENTS FOREST ASSETS SRL

Schita partida 1550



13.07.2020 08:12:53

- | | | |
|------------------------------|--------------------------------|----------------------|
| Tehnologie exploatare | Informatii drumuri | Linie postata |
| ■ Platforma primara | — Drum tractor existent | — Linie postata |
| ⊠ Podet existent | • Lemn mort | ■ Suprafata parchet |
| ⊠ Podet propus | Elemente Biodiversitate | ▨ Zone tampon apa |
| | • Izvor | ⊙ Borne |
| | | ■ Fond Forestier IRI |



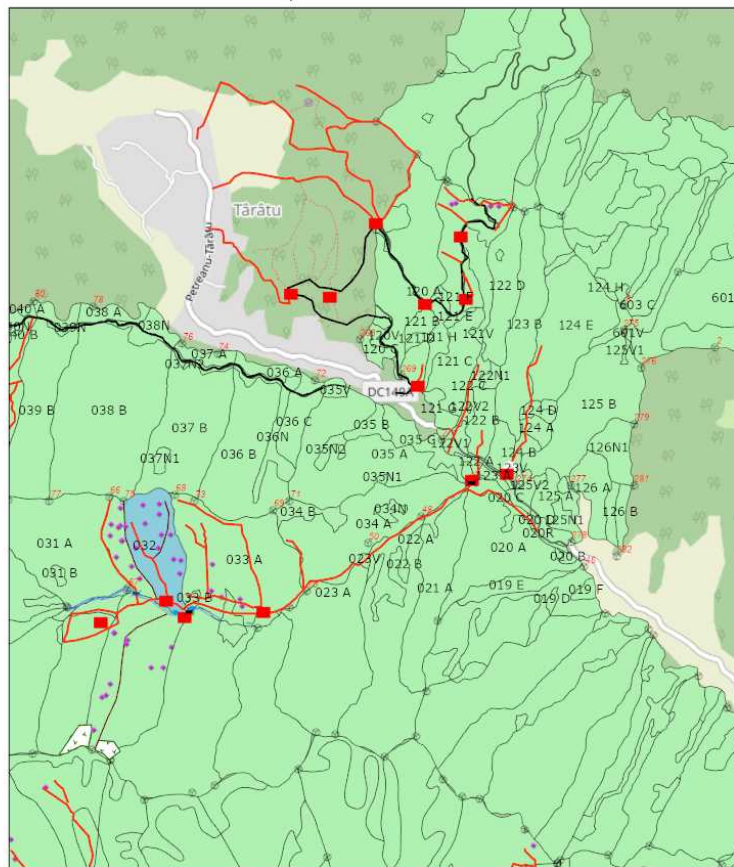
Sources: Esri, HERE, Garmin, Intermap, increment P Corp., GEBCO, USGS, FAO, NPS, NRCAN, GeoBase, IGN, Kadaster NL, Ordnance Survey, Esri Japan, METI, Esri China (Hong Kong), (c) OpenStreetMap contributors, and the GIS User Community

Web AppBuilder for ArcGIS
Esri Romania, Esri, HERE, Garmin, INCREMENT P, USGS, METI/NASA |

Întocmit: Ing. PAUL DIMA


SCHIȚA DE ANSAMBLU

Schita partida 1550-ansamblu



13.07.2020 08:30:17

- | | | |
|-----------------------|---------------------------|----------------------|
| Tehnologie exploatare | — Drum auto forestier | — Linie postata |
| → Loc furmat | — Drum tractor existent | Suprafata parchet |
| ■ Platforma primara | ● Lemn mort | Zone tampon apa |
| ■ Podet existent | ● Elemente Biodiversitate | Insula imbatranire |
| ■ Podet propus | ● Izvor | ● Borne |
| Informatii drumuri | ● | ■ Fond Forestier IRI |
| — Cale atelaje | | |



© OpenStreetMap (and) contributors, CC-BY-SA

Web AppBuilder for ArcGIS
Map data © OpenStreetMap contributors, CC-BY-SA

Întocmit: Ing. PAUL DIMA

Anexă APV nr. 1550 Turnisor ua 32 PI

Localizare: U.P. III Valea Neagra - Motnau u.a. 32

A. Evaluarea impactului de mediu /social:

1. Proprietăți/amenajări speciale / în imediata vecinătate ce pot fi afectate în urma operațiunilor:NU

- obiectiv: _____
- măsuri de evitare /diminuare a pagubelor: _____
- proceduri de compensare a proprietarilor: _____

2. Situri cu semnificație culturală, ecologică, economică, religioasă sau spirituală pentru comunitățile locale: NU

- obiectiv: _____
- măsuri de evitare /diminuare a pagubelor: _____

3. Cursuri de apă ce urmează a fi afectate: DA

- Denumire pârâu: parau Valea Neagra, parau Turnisor lungime sector afectat: 40 lucrari hidrotehnice de realizat podete de trecere
- Măsuri de evitare/diminuare a impactului: 2 podete
 - Zona tampon (delimitare): 10m
 - Podețe de traversare(amplasament, detalii construcție): 2 podete
 - Restricționarea exploatărilor /colectării lemnului (perioada): vara, pe timp uscat sau iarna pe timp inghetat
 - Alte soluții tehnice: 0

4. Izvoare de apă necesar a fi protejate din zona parchetului:DA

Măsuri zona tampon pentru paraul Turnisor

5. Captări de apă potabilă/amenajari piscicole aflate în aval:NU

- obiectiv (denumire): _____
- măsuri de evitare /diminuare a pagubelor: _____
- proceduri de compensare a eventualelor pierderi: _____

6. Specii protejate*:NU Obiectiv protejat _____

- Măsuri minime de conservare /zona de conservare _____

7. Habitate marginale (zone umede, stâncării, grohotișuri, păduri ripariene) :NU / Obiectiv _____

- Măsuri de conservare _____

8. Păduri cu Valoare Ridicată de conservare:NU / Categoria VRC _____

- Măsuri de management _____

9. Reteaua de zone de conservare /zone reprezentative ale ecosistemelor naturale +10%":NU

- Măsuri de management: _____

10. Drumuri cu eroziune excesivă : DA lungime sector cu eroziune 1500

- Măsuri de management: Nivelare si balastare.

11. Pe suprafața parchetului s-a identificat și materializat: (i) un număr de 12 arbori pentru biodiversitate (lemn mort) - arborii pe picior nu vor fi doborâți dacă nu prezintă pericol din punct de vedere SSM (vezi schița parchetului) / (ii) un număr de "insule de îmbătrânire" delimitate prin 0 (nu se va recolta masa lemnoasa; se va evita amplasarea cailor de scos apropiat);

12. Pentru transportul materialului lemnos pe drumurile forestiere/publice trebuie aplicate următoarele restricții de rulare _____

- restricții de tonaj: 7,5t tronson drum: DC Taratu- Poiana Cristei orar: permanent

13. Mențiuni speciale sub raport ecologic, social/turistic (arie protejată, zonă defavorizată, trasee turistice etc.):

Se va plati taxa de peiaj catre O.S Focsani pentru tronsinul de drum DAF Taratu-Mera.

Soluții adoptate: Pentru accesul la partida drumul de pamant trebuie nivelat si balastat pe o distanta de 1,5 km si refacerea a 2 podete peste paraul Turnisor si paraul Valea Neagra. Exploatarea si evacuarea lemnului d

Resp. marcare Dima Paul

Data: 13.07.2020

Validat R&C: MADALINA MITITELU