

ACT DE PUNERE ÎN VALOARE

Proprietar: INGKA INVESTMENTS FOREST ASSETS SRL

Izvoarele Milcovului, 3 Valea Neagra - Motnau 2020, Grad de accesibilitate: 1001 - 1500m

Data întocmirii	Nr. partidă	Nr.Sumal	Unitate de producție	District	Canton	Aprobat
28.05.2021	1772	21001253034 30	III Valea Neagra - Motnau	SUSITA - MILCOV	MILCOV	

		Informații privind N.T.S.M.	Grupa de specii	Nr.de arbori	Vol. arbore
Suprafața totală act.	16,00				
Tratament	Progr.1				
Natura produsului	PRINCIPALE CODRU	Stâncării pe	Rășinoase	587	0,76
Tehnologia de exploatare	Sortimente si multiple de sortimente	Arbori putregăioși	FAG	2337	0,88
Data inventarierii		cu un volum de	Quercinee	0	0,00
Anul exploatării	2021	Iescării	Diverse tari	6	0,93
Procedeul de inventariere	Fir cu fir	cu un volum de	Diverse moi	0	0,00
Ciocan rotund numărul	VN-09-17		Total	2930	0,86
Ciocan pătrat numărul					

SPECIA	SORTARE DIMENSIONALĂ							Lemn lucru	Coajă	Lemn de foc		Volum brut
	G1	G2	G3	M1	M2	M3	L.S.			Total	VF	
Brad	104,36	67,01	26,58	25,26	5,59	0	1,8	230,6	25,65	61,43	0,25	317,68
Molid	50,88	23,35	8,56	7,73	2,14	0	0,68	93,34	8,81	26,07	0,02	128,22
Fag	143,5	226,65	0	51,2	36,51	19,23	6,82	483,91	27,53	1555,38	127,17	2066,82
Paltin de munte	0	0,7	0	0,08	0,02	0	0	0,8	0,07	4,72	0,2	5,59
TOTAL	298,74	317,71	35,14	84,27	44,26	19,23	9,30	808,65	62,06	1647,60	127,64	2518,31

U.A.	Suprafața ha	Vârsta ani	Panta G	Seminiș utilizabil				Volum brut	
				%	S.tot	Compoziție			H.
597 A	16,00	130	30,00	10,00	1,6	8Fa2Br		0,7	2518,31
Total	16,00				1,6				2518,31

U.A.	BR	MO	FA	PAM	Total
597 A	317,68	128,22	066,82	5,59	518,31

U.A.	Specia	Diametre		Inalțimi		Vârsta	Vol. arb.	Nr. arb.	Creș tere	SORTARE DIMENSIONALĂ							Lemn lucru	Coajă	Lemn de foc		Volum brut
		dt	dcg	ht	hc					G1	G2	G3	M1	M2	M3	L.S.			Total	VF	
597 A	BR	35,05	28,20	19,92	19,92	130	0,76	417		104,36	67,01	26,58	25,26	5,59	0	1,8	230,6	25,65	61,43	0,25	317,68
597 A	MO	33,11	30,11	18,08	18,08	130	0,75	170		50,88	23,35	8,56	7,73	2,14	0	0,68	93,34	8,81	26,07	0,02	128,22
597 A	FA	43,57	27,43	22,42	22,42	130	0,88	2337		143,5	226,65	0	51,2	36,51	19,23	6,82	483,91	27,53	1555,38	127,17	2066,82
597 A	PAM	35,67	35,67	21,17	21,17	130	0,93	6		0	0,7	0	0,08	0,02	0	0	0,8	0,07	4,72	0,2	5,59
Total U.A.								2930	0	298,7	317,7	35,14	84,27	44,26	19,23	9,30	808,6	62,06	1647,	127,6	2518,31
Total general U.A.								2930	0	298,7	317,7	35,14	84,27	44,26	19,23	9,30	808,6	62,06	1647,	127,6	2518,31

Sef Ocol
Panait Ion

Birou Fond Forestier,
MIREL DUMITRACHE

Verificat,

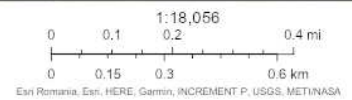
Proprietar: INGKA INVESTMENTS FOREST ASSETS SRL

Schita partida 1772



5/28/2021, 2:48:14 PM

- | | | | |
|------------------------------|------------------------|--------------------------------|--------------------|
| Tehnologie exploatare | Drum tractor existent | Elemente Biodiversitate | Suprafata parchet |
| Platforma primara | Drum tractor neconform | Arbore biodiversitate | Insula imbatranire |
| Informatii drumuri | Lemn mort | Punct postata | Borne |
| Drum auto forestier | Linie postata | Fond Forestier IRI | |

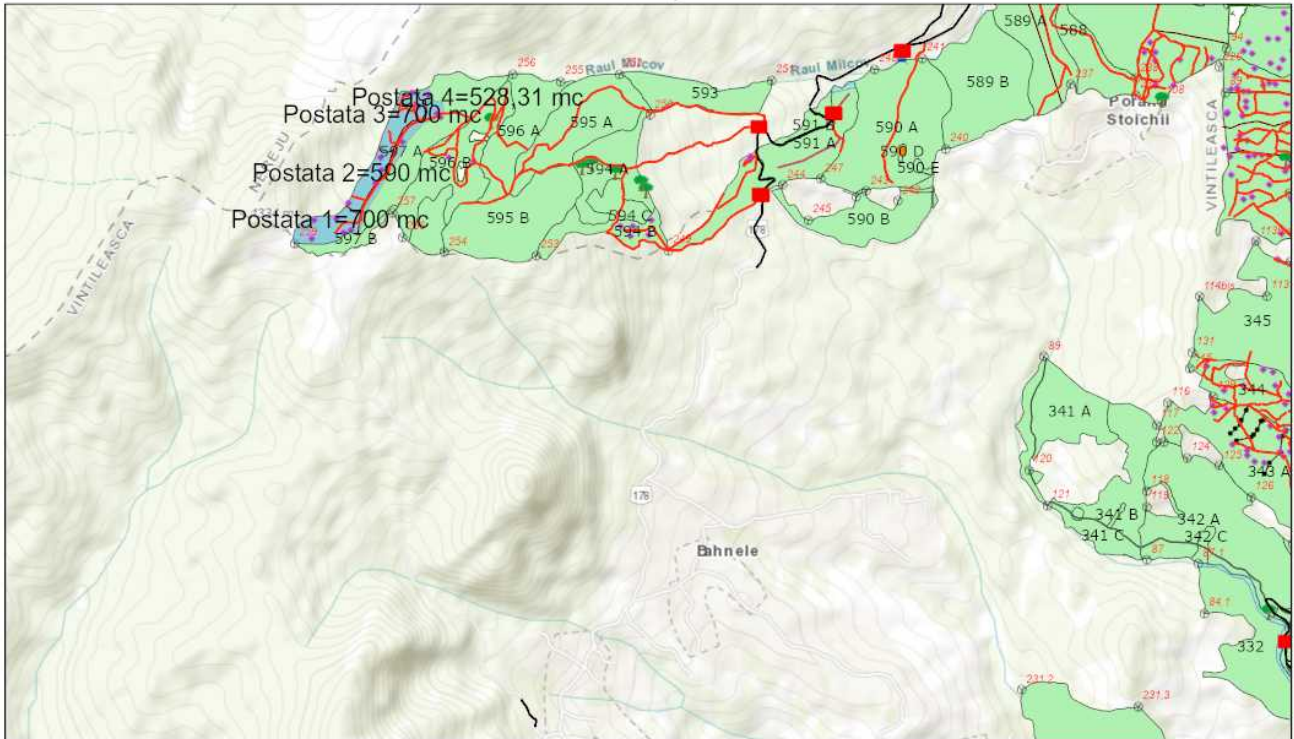


Web AppBuilder for ArcGIS
Esri Romania, Esri, HERE, Garmin, INCREMENT P, USGS, METINASA

Întocmit: Ing. ALIN CHIVU


SCHIȚA DE ANSAMBLU

Schita ansamblu partida 1772



5/28/2021, 2:49:26 PM

- | | | | | |
|------------------------|--------------------------|---------------------------|----------------------|----------------------|
| Tehnologie exploatare | Informatii drumuri | • Lemn mort | — Linie postata | ⊙ Borne |
| • Deseuri identificate | — Drum auto forestier | • Elemente Biodiversitate | ■ Suprafata parchet | ■ Fond Forestier IRI |
| ■ Platforma primara | — Drum tractor existent | • Arbore biodiversitate | ▨ Zone tampon apa | |
| ■ Podet propus | — Drum tractor neconform | • Punct postata | ■ Insula imbatranire | |



Esri Romania, Esri, HERE, Garmin, INCREMENT P, USGS, METINASA

Web AppBuilder for ArcGIS
Esri Romania, Esri, HERE, Garmin, INCREMENT P, USGS, METINASA

Întocmit: Ing. ALIN CHIVU

Anexă APV nr. 1772/2100125303430 Izvoarele Milcovului

Localizare: U.P. III Valea Neagra - Motnau u.a. 597 A

A. Evaluarea impactului de mediu /social:

1. Proprietăți/amenajări speciale / în imediata vecinătate ce pot fi afectate în urma operațiunilor:DA

- obiectiv: Manastirea Muntioru
- măsuri de evitare /diminuare a pagubelor: Zona tampon, stoparea exploatarilor pe timpul sarbatorilor religioase si evenimentelor culturale
- proceduri de compensare a proprietarilor: Intelegere intre parti

2. Situri cu semnificație culturală, ecologică, economică, religioasă sau spirituală pentru comunitățile locale: DA

- obiectiv: VRC 6c - Manastirea Muntioru
- măsuri de evitare /diminuare a pagubelor: Am lasat o zona tampon, in perioada sarbatorilor sau a evenimentelor culturale in care au vizitatori se opresc lucrarile de exploatare.

3. Cursuri de apă ce urmează a fi afectate: DA

- Denumire pârâu: Milcov lungime sector afectat: 100 lucrari hidrotehnice Nu este cazul
- Măsuri de evitare/diminuare a impactului: Evitarea doborarii arborilor pe cursul de apa
 - Zona tampon (delimitare): Nu am marcat arbori langa cursul de apa
 - Podețe de traversare(amplasament, detalii construcție): Nu sunt propuse
 - Restricționarea exploatărilor /colectării lemnului (perioada): Nu este cazul
 - Alte soluții tehnice: Nu este cazul

4. Izvoare de apă necesar a fi protejate din zona parchetului:DA

Măsuri Pe drumul de tractor din afara parchetului exista trei traversari cu tuburi

5. Captări de apă potabilă/amenajari piscicole aflate în aval:NU

- obiectiv (denumire): _____
- măsuri de evitare /diminuare a pagubelor: _____
- proceduri de compensare a eventualelor pierderi: _____

6. Specii protejate*:NU Obiectiv protejat _____

- Măsuri minime de conservare /zona de conservare _____

7. Habitate marginale (zone umede, stâncării, grohotișuri, păduri ripariene) :NU / Obiectiv _____

- Măsuri de conservare _____

8. Păduri cu Valoare Ridicată de conservare:DA / Categoria VRC VRC 6c

- Măsuri de management Zona tampon, stoparea lucrarilor de exploatare in perioada sarbatorilor religioase si a evenimentelor culturale.

9. Reteaua de zone de conservare /zone reprezentative ale ecosistemelor naturale +10%":NU

- Măsuri de management: _____

10. Drumuri cu eroziune excesivă : NU lungime sector cu eroziune _____

- Măsuri de management: _____

11. Pe suprafața parchetului s-a identificat și materializat: **(i)** un număr de **15** arbori pentru biodiversitate (lemn mort) - arborii pe picior nu vor fi doborâți dacă nu prezintă pericol din punct de vedere SSM (vezi *schița parchetului*) / **(ii)** un număr de "insule de îmbătrânire" delimitate prin ----- (nu se va recolta masa lemnoasa; se va evita amplasarea cailor de scos apropiat);

12. Pentru transportul materialului lemnos pe drumurile forestiere/publice trebuie aplicate următoarele restricții de rulare _____

- restricții de tonaj: _____ tronson drum: _____ orar: _____

13. Mențiuni speciale sub raport ecologic, social/turistic (arie protejată, zonă defavorizată, trasee turistice etc.):

Nu

Soluții adoptate: Nu

Resp. marcarea Chivu Alin

Data: 28.05.2021

Validat R&C: BOGDAN BANICA