

ACT DE PUNERE ÎN VALOARE

Proprietar: INGKA INVESTMENTS FOREST ASSETS SRL
Raritura%(2), 13 Botosani, Grad de accesibilitate: 1001 - 1500m

Data întocmirii	Nr. partidă	Nr.Sumal	Unitate de producție	District	Canton	Aprobat
05.01.2021	1711		XIII Botosani	BOTOSANI	VORONA	Sef ocol

		Informații privind N.T.S.M.		Grupa de specii	Nr.de arbori	Vol. arbore
Suprafața totală act.	12,75					
Tratament	Rarituri					
Natura produsului	SECUNDARE/LUCRARI INGRIJIRE	Stâncării pe	ha	Rășinoase	0	0,00
Tehnologia de exploatare	Sortimente si multiple de sortimente	Arbori putregăioși	0 buc	FAG	0	0,00
Data inventarierii	29.12.2020	cu un volum de	0 mc	Quercinee	949	0,29
Anul exploatării	2021	Iescării	0 buc	Diverse tari	1089	0,12
Procedeul de inventariere	Fir cu fir	cu un volum de	0 mc	Diverse moi	503	0,35
Ciocan rotund numărul	VN-09-12			Total	2541	0,23
Ciocan pătrat numărul						

SPECIA	SORTARE DIMENSIONALĂ							Lemn lucru	Coajă	Lemn de foc		Volum brut
	G1	G2	G3	M1	M2	M3	L.S.			Total	VF	
Gorun (L)	0	7	0	14	37	29	12	99	20	151	23	270
Carpen	0	1	0	4	7	13	12	37	4	62	10	103
Cires	0	4	0	1	1	0	0	6	1	8	0	15
Frasin comun	0	0	0	0	2	1	1	4	1	4	1	9
Salcam	0	1	0	0	0	0	0	1	0	4	0	5
Plop tremurator	0	2	0	0	1	1	0	4	1	3	1	8
Tei	0	17	0	12	18	19	12	78	21	67	16	166
TOTAL	0	32	0	31	66	63	37	229	48	299	51	576

U.A.	Suprafața ha	Vârsta ani	Panta G	Semintș utilizabil					Volum brut
				%	S.tot	Compoziție			
056 A	9,50	70	10.00	0.00	0			0	415
056 B	3,25	50	10.00	0.00	0			0	161
Total	12,75				0				576

U.A.	GO.1	CA	CI	FR	SC	PLT	TE	Total
056 A	258	80	11	3	0	0	63	415
056 B	12	23	4	6	5	8	103	161
Total	270	103	15	9	5	8	166	576

U.A.	Specia	Diametre		Inalțimi		Vârsta	Vol. arb.	Nr. arb.	Creș tere	SORTARE DIMENSIONALĂ							Lemn lucru	Coajă	Lemn de foc		Volum brut
		dt	deg	ht	hc					G1	G2	G3	M1	M2	M3	L.S.			Total	VF	
056 A	GO.1	21,22	20,07	19,31	18,94	70	0,29	895		0	7	0	14	35	28	11	95	19	144	22	258
056 A	CA	15,22	15,32	14,72	14,76	40	0,11	702		0	1	0	3	6	10	9	29	3	48	8	80
056 A	CI	35,25	34,95	22,31	22,24	70	0,73	15		0	3	0	1	1	0	0	5	1	5	0	11
056 A	FR	21,20	21,42	18,80	18,87	70	0,25	12		0	0	0	0	2	0	0	2	0	1	0	3
056 A	TE	30,33	29,64	23,67	23,48	70	0,64	98		0	14	0	7	7	4	2	34	8	21	5	63
Total U.A.								1722	0	0	25	0	25	51	42	22	165	31	219	35	415
056 B	GO.1	18,11	18,89	16,39	16,65	50	0,22	54		0	0	0	0	2	1	1	4	1	7	1	12
056 B	CA	13,75	13,53	12,63	12,56	40	0,08	281		0	0	0	1	1	3	3	8	1	14	2	23
056 B	CI	36,00	35,79	22,00	21,95	50	0,44	9		0	1	0	0	0	0	0	1	0	3	0	4
056 B	FR	14,40	14,77	13,60	13,73	50	0,10	59		0	0	0	0	0	1	1	2	1	3	1	6
056 B	SC	27,00	27,73	18,50	18,68	45	0,45	11		0	1	0	0	0	0	0	1	0	4	0	5
056 B	PLT	26,50	26,75	22,75	22,83	50	0,47	17		0	2	0	0	1	1	0	4	1	3	1	8
056 B	TE	20,83	20,13	18,50	18,28	50	0,27	388		0	3	0	5	11	15	10	44	13	46	11	103
Total U.A.								819	0	0	7	0	6	15	21	15	64	17	80	16	161
Total general U.A.								2541	0	0	32	0	31	66	63	37	229	48	299	51	576

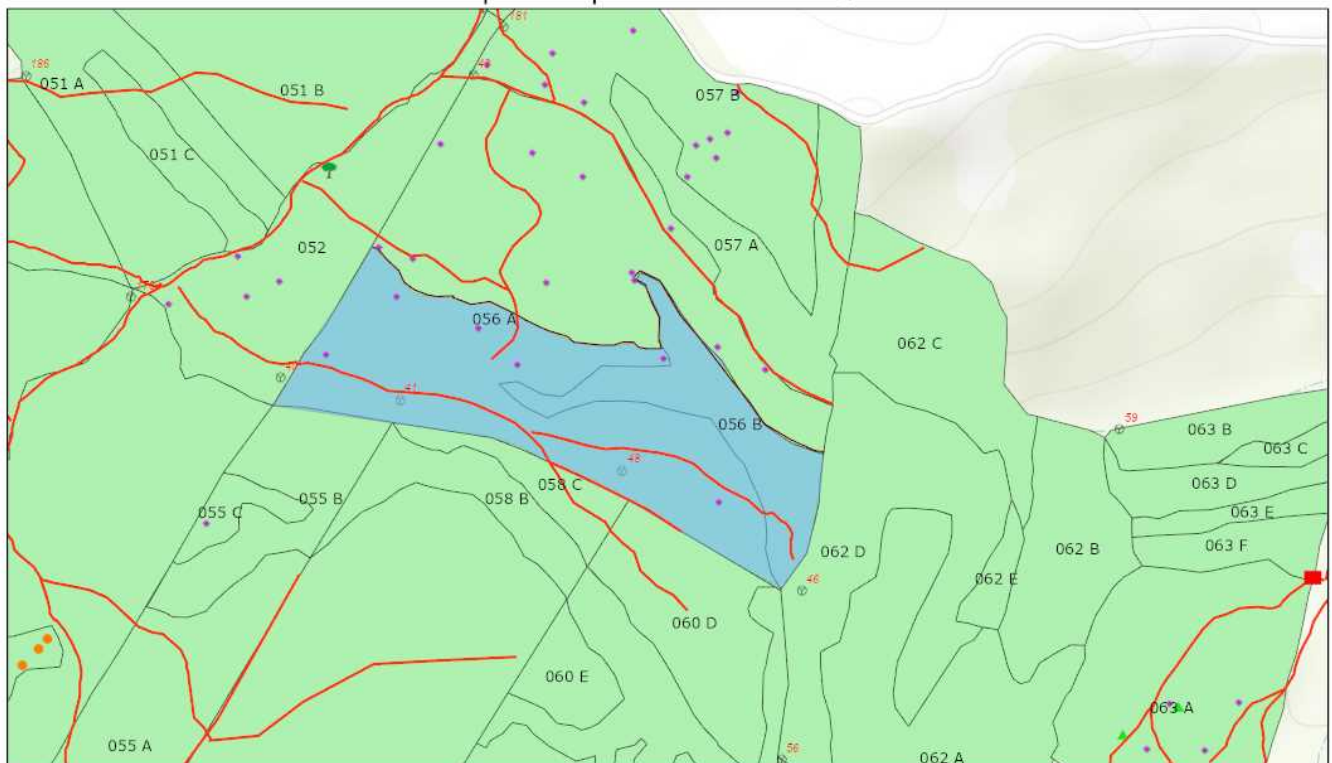
Proprietar: INGKA INVESTMENTS FOREST ASSETS SRL
Panait Ion

ACT DE PUNERE ÎN VALOARE

PETREA VASILIU

Proprietar: INGKA INVESTMENTS FOREST ASSETS SRL

schita parchet pda 1711 ua 56 A% 56 B



1/6/2021, 1:39:13 PM

Tehnologie exploatare

Deseuri identificate

Informatii drumuri

Drum tractor existent

Lemn mort

Elemente Biodiversitate

Arbore biodiversitate

Musuroi furnici

Linie postata

Suprafata parchet

Borne

Fond Forestier IRI

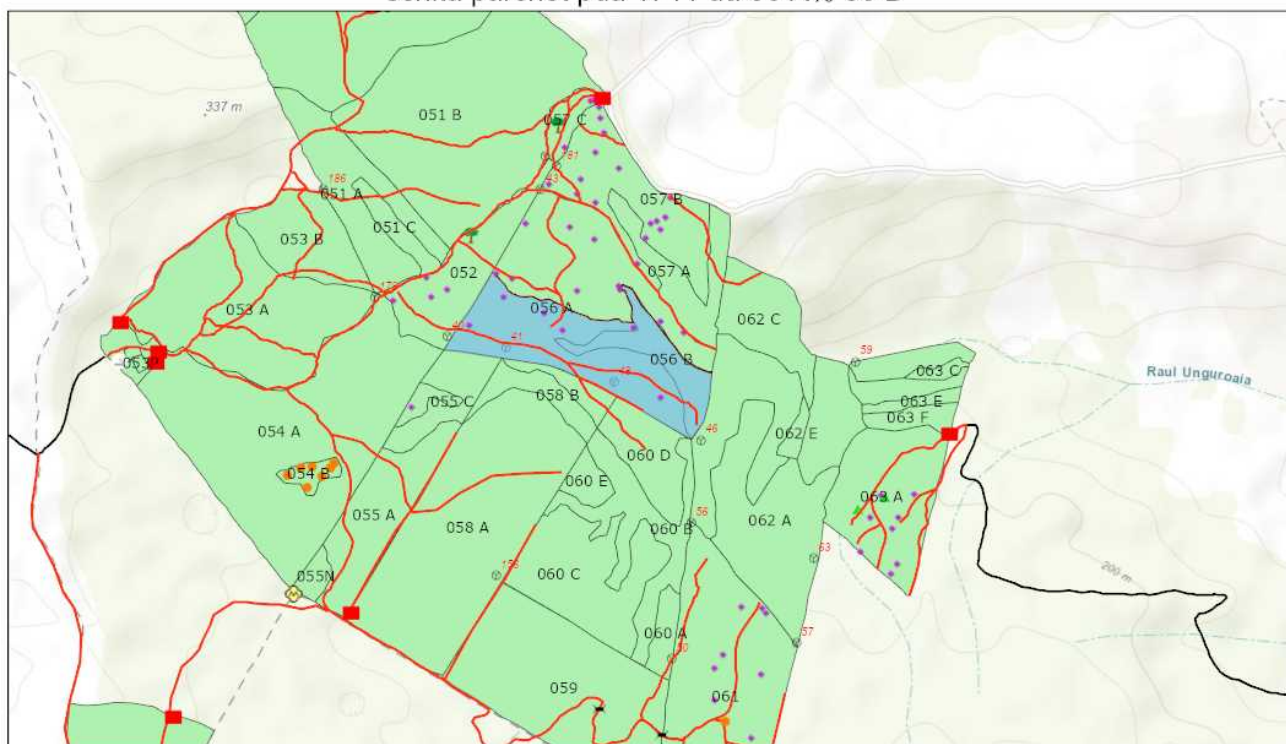


Web AppBuilder for ArcGIS
Esri Romania, Esri, HERE, Garmin, INCREMENT P, USGS, METINASA |

Întocmit: Ing. CLAUDIU VACARIU


SCHIȚA DE ANSAMBLU

schita parchet pda 1711 ua 56 A% 56 B



1/6/2021, 1:36:53 PM

- | | | | |
|------------------------------|---------------------------|--------------------------------|----------------------|
| Tehnologie exploatare | Informatii drumuri | Elemente Biodiversitate | Linie postata |
| ● Deseuri identificate | — Drum auto forestier | ● Arbore biodiversitate | ■ Suprafata parchet |
| ☛ Loc fumat | — Drum tractor existent | ⊙ Alte concentratii faunistice | ⊙ Borne |
| ■ Platforma primara | ● Lemn mort | ▲ Musuroi furnici | ■ Fond Forestier IRI |
| ☒ Podet existent | | | |



Web AppBuilder for ArcGIS
Esri Romania, Esri, HERE, Garmin, INCREMENT P, USGS, METI/NASA

Întocmit: Ing. CLAUDIU VACARIU

Anexă APV nr. 1711 Raritura%(2)

Localizare: U.P. XIII Botosani u.a. 56 A, 56 B

A. Evaluarea impactului de mediu /social:

1. Proprietăți/amenajări speciale / în imediata vecinătate ce pot fi afectate în urma operațiunilor:NU

- obiectiv: _____
- măsuri de evitare /diminuare a pagubelor: _____
- proceduri de compensare a proprietarilor: _____

2. Situri cu semnificație culturală, ecologică, economică, religioasă sau spirituală pentru comunitățile locale: DA

- obiectiv: ROSPA0116 Dorohoi Săua Bucecei
- măsuri de evitare /diminuare a pagubelor: Conform celor impuse de ANANP

3. Cursuri de apă ce urmează a fi afectate: NU

- Denumire pârâu: _____ lungime sector afectat: _____ lucrari hidrotehnice _____
- Măsuri de evitare/diminuare a impactului: _____
- Zona tampon (delimitare): _____
- Podețe de traversare(amplasament, detalii construcție): _____
- Restricționarea exploatărilor /colectării lemnului (perioada): _____
- Alte soluții tehnice: _____

4. Izvoare de apă necesar a fi protejate din zona parchetului:NU

Măsuri _____

5. Captări de apă potabilă/amenajari piscicole aflate în aval:NU

- obiectiv (denumire): _____
- măsuri de evitare /diminuare a pagubelor: _____
- proceduri de compensare a eventualelor pierderi: _____

6. Specii protejate*:NU Obiectiv protejat _____

- Măsuri minime de conservare /zona de conservare _____

7. Habitate marginale (zone umede, stâncării, grohotișuri, păduri ripariene) :NU / Obiectiv _____

- Măsuri de conservare _____

8. Păduri cu Valoare Ridicată de conservare:NU / Categoria VRC _____

- Măsuri de management _____

9. Reteaua de zone de conservare /zone reprezentative ale ecosistemelor naturale +10%":NU

- Măsuri de management: _____

10. Drumuri cu eroziune excesivă : NU lungime sector cu eroziune _____

- Măsuri de management: _____

11. Pe suprafața parchetului s-a identificat și materializat: (i) un număr de 6 arbori pentru biodiversitate (lemn mort) - arborii pe picior nu vor fi doborâți dacă nu prezintă pericol din punct de vedere SSM (vezi *șchița parchetului*) / (ii) un număr de "insule de îmbătrânire" delimitate prin Na (nu se va recolta masa lemnoasă; se va evita amplasarea cailor de scos apropiat);

12. Pentru transportul materialului lemnos pe drumurile forestiere/publice trebuie aplicate următoarele restricții de rulare _____

- restricții de tonaj: _____ tronson drum: _____ orar: _____

13. Mențiuni speciale sub raport ecologic, social/turistic (arie protejată, zonă defavorizată, trasee turistice etc.):

Se vor respecta condițiile specifice desfășurării activității de exploatare forestieră primite de la ANANP pentru ROSPA0116

Soluții adoptate: Nu se va transporta lemn cand solul este imbibat cu apa.se va obtine acord de la primaria Vorona pt folosirea drumului de pe imas

Resp. marcare Claudiu Vacariu

Data: 03.12.2020

Validat R&C: BOGDAN BANICA