

ACT DE PUNERE ÎN VALOARE

Proprietar: INGKA INVESTMENTS FOREST ASSETS SRL
Arges, UP 8 Arges 2019, Grad de accesibilitate: 501 - 1000m

Data întocmirii	Nr. partidă	Nr.Sumal	Unitate de producție	District	Canton	Aprobat
25.06.2021	1799	21001253038 10	VIII Arges	PRAHOVA - ARGES - MEHEDINTI	CICANESTI	

		Informații privind N.T.S.M.	Grupa de specii	Nr.de arbori	Vol. arbore
Suprafața totală act.	13,20				
Tratament	Progr.1				
Natura produsului	PRINCIPALE CODRU	Stâncării pe	Rășinoase	0	0,00
Tehnologia de exploatare	Sortimente si multiple de sortimente	Arbori putregăioși	FAG	1458	1,44
Data inventarierii		cu un volum de	Quercinee	0	0,00
Anul exploatării	2021	Iescării	Diverse tari	196	0,61
Procedeul de inventariere	Fir cu fir	cu un volum de	Diverse moi	5	1,52
Ciocan rotund numărul	VN-09-10		Total	1659	1,34
Ciocan pătrat numărul					

SPECIA	SORTARE DIMENSIONALĂ							Lemn lucru	Coajă	Lemn de foc		Volum brut
	G1	G2	G3	M1	M2	M3	L.S.			Total	VF	
Fag	300,98	406,13	0	89,61	64,05	28,81	6,14	895,72	50,38	1151,07	123,67	2097,17
Carpen	0,12	0,54	0	0,43	0,62	0,57	0,34	2,62	0,24	15,58	1,44	18,44
Mesteacan	0	18,05	0	13,4	12,06	7,07	1,32	51,9	11,24	23,45	3,54	86,59
Paltin de munte	0,53	4,75	0	1,49	0,94	0,14	0,02	7,87	0,75	5,66	0,64	14,28
Plop tremurator	0,07	2,04	0	0,17	0,09	0,01	0	2,38	0,31	4,92	0,48	7,61
TOTAL	301,70	431,51	0	105,10	77,76	36,60	7,82	960,49	62,92	1200,68	129,77	2224,09

U.A.	Suprafața ha	Vârsta ani	Panta G	Seminiș utilizabil				Volum brut	
				%	S.tot	Compoziție			H.
121 A	13,20	160	20.00	20.00	2,64	10fa		0,3	2224,09
Total	13,20				2,64				2224,09

U.A.	FA	CA	ME	PAM	PLT	Total
121 A	097,17	18,44	86,59	14,28	7,61	224,09

U.A.	Specia	Diametre		Înălțimi		Vârsta	Vol. arb.	Nr. arb.	Creș tere	SORTARE DIMENSIONALĂ							Lemn lucru	Coajă	Lemn de foc		Volum brut
		dt	deg	ht	hc					G1	G2	G3	M1	M2	M3	L.S.			Total	VF	
121 A	FA	47,55	31,63	29,11	29,11	160	1,44	1458		300,98	406,13	0	89,61	64,05	28,81	6,14	895,72	50,38	1151,07	123,67	2097,17
121 A	CA	21,71	20,39	14,20	14,20	160	0,30	61		0,12	0,54	0	0,43	0,62	0,57	0,34	2,62	0,24	15,58	1,44	18,44
121 A	ME	29,89	28,47	26,24	26,24	160	0,75	116		0	18,05	0	13,4	12,06	7,07	1,32	51,9	11,24	23,45	3,54	86,59
121 A	PAM	29,26	29,26	24,34	24,34	150	0,75	19		0,53	4,75	0	1,49	0,94	0,14	0,02	7,87	0,75	5,66	0,64	14,28
121 A	PLT	37,60	37,60	24,70	24,70	160	1,52	5		0,07	2,04	0	0,17	0,09	0,01	0	2,38	0,31	4,92	0,48	7,61
Total U.A.								1659	0	301,7	431,5	0	105,1	77,76	36,60	7,82	960,4	62,92	1200,	129,7	2224,09
Total general U.A.								1659	0	301,7	431,5	0	105,1	77,76	36,60	7,82	960,4	62,92	1200,	129,7	2224,09

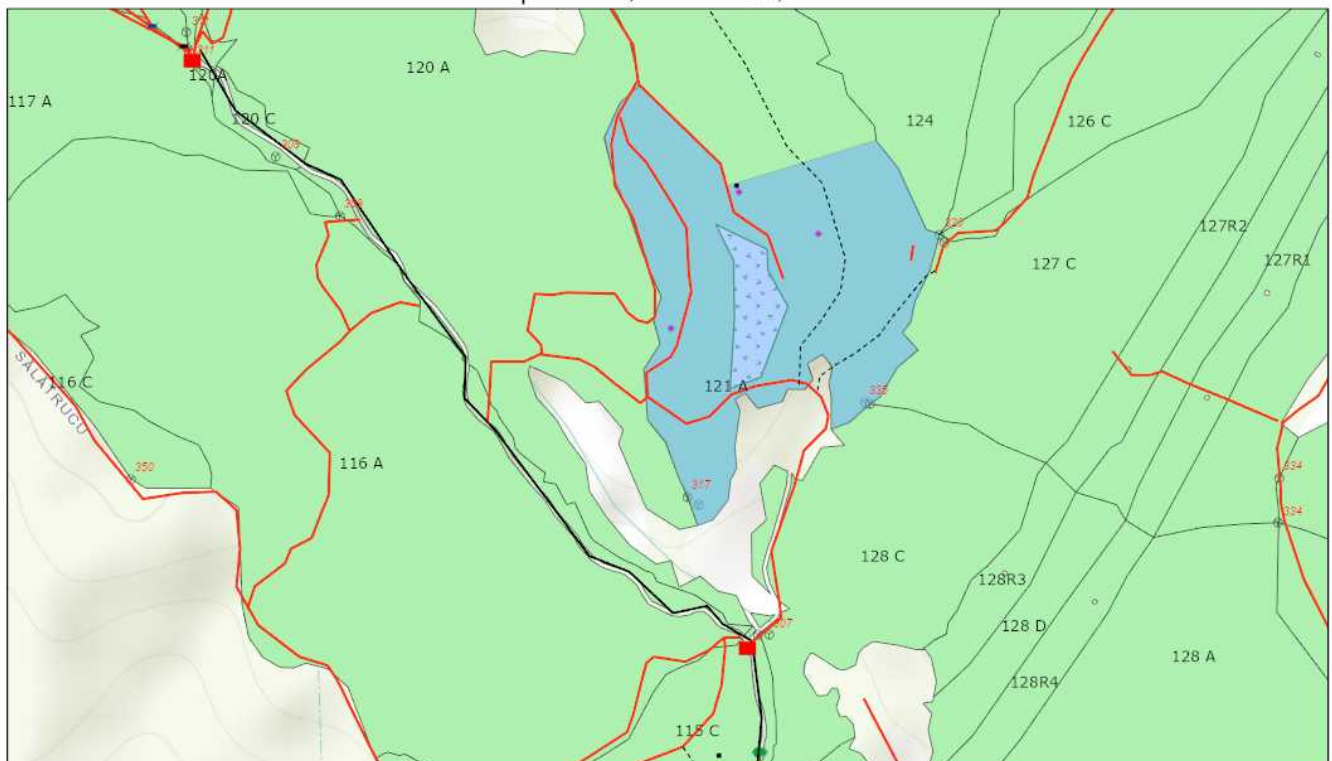
Sef Ocol
Panait Ion

Birou Fond Forestier,
MIREL DUMITRACHE

Verificat,

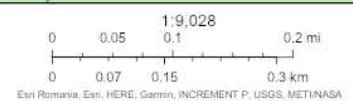
Proprietar: INGKA INVESTMENTS FOREST ASSETS SRL

Schita apv 1799,ua 121A%, UP 8 AG



6/29/2021, 10:42:42 AM

- | | | | | |
|-----------------------|-----------------------|-------------------------|--------------------|--------------------|
| Tehnologie exploatare | Informatii drumuri | Lemn mort | Punct postata | Borne |
| Platforma primara | Drum auto forestier | Elemente Biodiversitate | Suprafata parchet | Fond Forestier IRI |
| Podet existent | Drum tractor existent | Arbore biodiversitate | Insula imbatranire | |
| Podet propus | Drum tractor propus | Izvor | | |

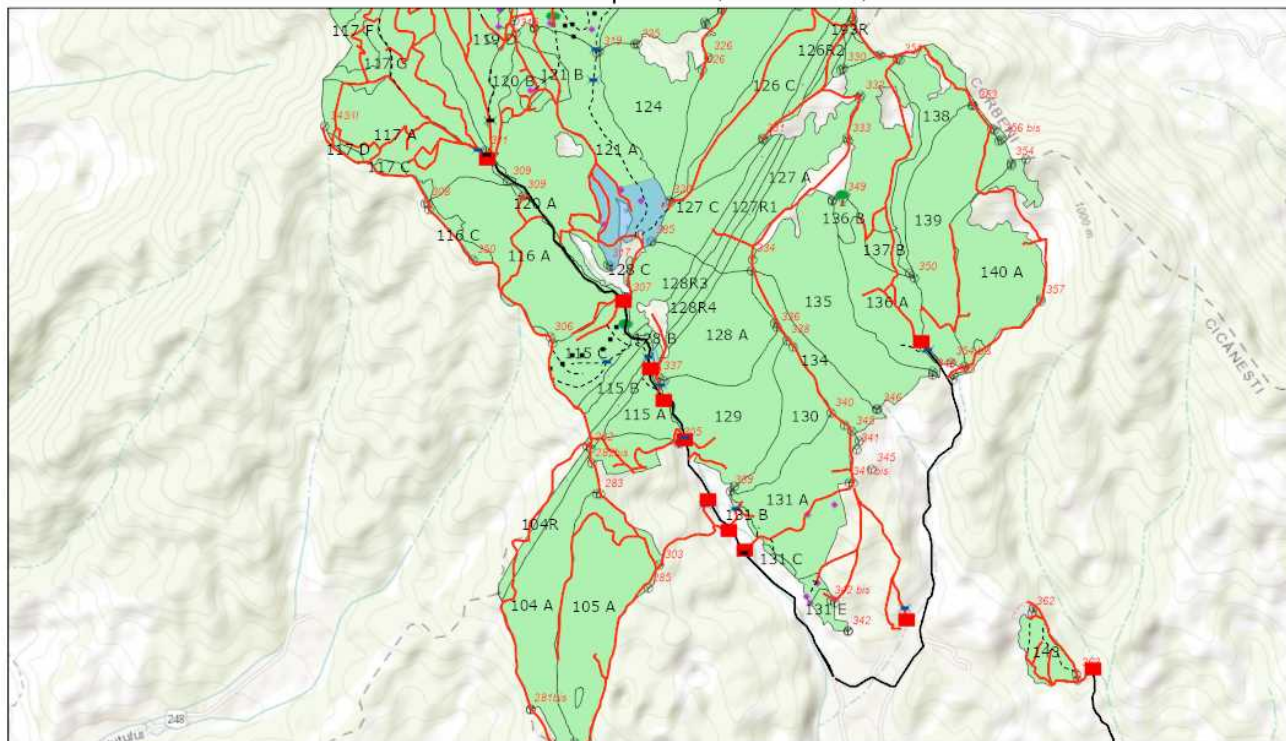


Web AppBuilder for ArcGIS
Esri Romania, Esri, HERE, Garmin, INCREMENT P, USGS, METINASA |

Întocmit: Ing. ADRIAN LUCULESCU


SCHIȚA DE ANSAMBLU

Schita de ansamblu la apv 1799,ua 121A%, UP 8 AG



6/29/2021, 10:39:38 AM

- | | | | | |
|-----------------------|-------------------------|---------------------------|---------------------|----------------------|
| Tehnologie exploatare | Informatii drumuri | ----- Drum tractor propus | ● Izvor | □ Insula imbaranire |
| ■ Platforma primara | Cale atelaje | ● Lemn mort | ● Punct postata | ⊕ Borne |
| ■ Podet existent | — Drum auto forestier | ● Elemente Biodiversitate | ■ Suprafata parchet | ■ Fond Forestier IRI |
| ■ Podet propus | — Drum tractor existent | ● Arbore biodiversitate | ■ Zone tampon apa | |



Esri Romania, Esri, HERE, Garmin, INCREMENT P, USGS, METI/NASA

Web AppBuilder for ArcGIS
Esri Romania, Esri, HERE, Garmin, INCREMENT P, USGS, METI/NASA

Întocmit: Ing. ADRIAN LUCULESCU

Anexă APV nr. 1799/2100125303810 Arges

Localizare: U.P. VIII Arges u.a. 121 A

A. Evaluarea impactului de mediu /social:

1. Proprietăți/amenajări speciale / în imediata vecinătate ce pot fi afectate în urma operațiunilor:DA

- obiectiv: Drum acces auto la platforma primara
- măsuri de evitare /diminuare a pagubelor: Respectarea masurilor impuse de Primaria Cicanesti, administratorul drumului.
- proceduri de compensare a proprietarilor: Raman in sarcina cumparatorului mase lemnoaseqqq

2. Situri cu semnificație culturală, ecologică, economică, religioasă sau spirituală pentru comunitățile locale: NU

- obiectiv: _____
- măsuri de evitare /diminuare a pagubelor: _____

3. Cursuri de apă ce urmează a fi afectate: NU

- Denumire pârâu: _____ lungime sector afectat: _____ lucrari hidrotehnice _____
- Măsuri de evitare/diminuare a impactului: _____
- Zona tampon (delimitare): _____
- Podețe de traversare(amplasament, detalii construcție): _____
- Restricționarea exploatărilor /colectării lemnului (perioada): _____
- Alte soluții tehnice: _____

4. Izvoare de apă necesar a fi protejate din zona parchetului:NU

Măsuri _____

5. Captări de apă potabilă/amenajari piscicole aflate în aval:NU

- obiectiv (denumire): _____
- măsuri de evitare /diminuare a pagubelor: _____
- proceduri de compensare a eventualelor pierderi: _____

6. Specii protejate*:NU Obiectiv protejat _____

- Măsuri minime de conservare /zona de conservare _____

7. Habitate marginale (zone umede, stâncării, grohotișuri, păduri ripariene) :NU / Obiectiv _____

- Măsuri de conservare _____

8. Păduri cu Valoare Ridicată de conservare:NU / Categoria VRC _____

- Măsuri de management _____

9. Reteaua de zone de conservare /zone reprezentative ale ecosistemelor naturale +10%":NU

- Măsuri de management: _____

10. Drumuri cu eroziune excesivă : NU lungime sector cu eroziune _____

- Măsuri de management: _____

11. Pe suprafața parchetului s-a identificat și materializat: **(i)** un număr de **4** arbori pentru biodiversitate (lemn mort) - arborii pe picior nu vor fi doborâți dacă nu prezintă pericol din punct de vedere SSM (vezi *șchița parchetului*) / **(ii)** un număr de **1** "insule de îmbătrânire" delimitate prin Cerc și insemnul IB (nu se va recolta masa lemnoasă; se va evita amplasarea cailor de scos apropiat);

12. Pentru transportul materialului lemnos pe drumurile forestiere/publice trebuie aplicate următoarele

restricții de rulare _____

- restricții de tonaj: 3,5 t tronson drum: Zona loc Cicanesti orar: Permanent

13. Mențiuni speciale sub raport ecologic, social/turistic (arie protejată, zonă defavorizată, trasee turistice etc.):

Exploatarea se face cand terenul este inghetat sau uscat, nu se exploateaza in perioade cu precipitatii,terenul este friab si se pot deteriora caile de scos apropiat.Suprafata platformei primare si a

Soluții adoptate: Respectarea conditiilor impuse de administratorul drumului de acces. Plata taxelor impuse de administrator.

Resp. marcare Luculescu Adrian

Data: 29.06.2021

Validat R&C: BOGDAN BANICA