

ACT DE PUNERE ÎN VALOARE

Proprietar: INGKA INVESTMENTS FOREST ASSETS SRL
Drumul Perjului, 13 Botosani, Grad de accesibilitate: 251 - 500m

Data întocmirii	Nr. partidă	Nr.Sumal	Unitate de producție	District	Canton	Aprobat
18.09.2020	1614		XIII Botosani	BOTOSANI	IPOSTESTI	Sef ocol

		Informații privind N.T.S.M.		Grupa de specii	Nr.de arbori	Vol. arbore
Suprafața totală act.	9,40					
Tratament	Rarități					
Natura produsului	SECUNDARE/LUCRARI INGRIJIRE	Stâncării pe	ha	Rășinoase	0	0,00
Tehnologia de exploatare	Sortimente si multiple de sortimente	Arbori putregăioși	0 buc	FAG	0	0,00
Data inventarierii	15.09.2020	cu un volum de	0 mc	Quercinee	70	0,09
Anul exploatării	2021	Iescării	20 buc	Diverse tari	1211	0,19
Procedeul de inventariere	Fir cu fir	cu un volum de	1 mc	Diverse moi	741	0,36
Ciocan rotund numărul	VN-09-07			Total	2022	0,25
Ciocan pătrat numărul						

SPECIA	SORTARE DIMENSIONALĂ							Lemn lucru	Coajă	Lemn de foc		Volum brut
	G1	G2	G3	M1	M2	M3	L.S.			Total	VF	
Stejar pedunculat (L)	0	0	0	0	0	0	1	1	0	5	1	6
Carpen	0	0	0	0	2	5	7	14	1	8	2	23
Cires	1	9	0	3	3	2	1	19	2	20	2	41
Frasin comun	0	0	0	0	0	1	3	4	1	3	1	8
Jugastru	0	0	0	0	1	1	1	3	1	3	1	7
Paltin de camp	0	0	0	0	0	1	2	3	0	7	1	10
Ulm	0	5	0	4	8	6	4	27	5	109	9	141
Plop tremurator	0	30	0	29	27	19	7	112	17	88	18	217
Salcie capreasca	2	4	0	1	1	0	0	8	1	9	1	18
Tei	0	2	0	2	4	5	4	17	5	9	3	31
TOTAL	3	50	0	39	46	40	30	208	33	261	39	502

U.A.	Suprafața ha	Vârsta ani	Panta G	Semințis utilizabil				H.	Volum brut
				%	S.tot	Compoziție			
017 B	9,21	35	18.00	0.00	0		0	493	
017 C	0,19	35	0.00	0.00	0		0	9	
Total	9,40				0			502	

U.A.	ST.1	CA	CI	FR	JU	PA	UL	PLT	SAC	TE	Total
017 B	6	23	41	3	7	10	140	214	18	31	493
017 C	0	0	0	5	0	0	1	3	0	0	9
Total	6	23	41	8	7	10	141	217	18	31	502

U.A.	Specia	Diametre		Inalțimi		Vârsta	Vol. arb.	Nr. arb.	Creștere	SORTARE DIMENSIONALĂ							Lemn lucru	Coajă	Lemn de foc		Volum brut
		dt	deg	ht	hc					G1	G2	G3	M1	M2	M3	L.S.			Total	VF	
017 B	ST.1	11,82	12,65	10,36	10,63	35	0,09	70		0	0	0	0	0	0	1	1	0	5	1	6
017 B	CA	13,67	14,46	11,00	11,23	35	0,08	291		0	0	0	0	2	5	7	14	1	8	2	23
017 B	CI	29,20	30,02	20,00	20,20	35	0,40	103		1	9	0	3	3	2	1	19	2	20	2	41
017 B	FR	13,50	14,76	13,42	13,89	35	0,10	29		0	0	0	0	0	0	2	2	0	1	0	3
017 B	JU	16,36	15,11	15,36	14,95	35	0,12	59		0	0	0	0	1	1	1	3	1	3	1	7
017 B	PA	13,67	13,58	12,92	12,89	35	0,08	118		0	0	0	0	0	1	2	3	0	7	1	10
017 B	UL	20,83	20,52	18,25	18,15	35	0,25	556		0	5	0	4	8	6	3	26	5	109	9	140
017 B	PLT	23,86	23,78	20,50	20,48	35	0,38	565		0	28	0	28	27	19	7	109	17	88	18	214
017 B	SAC	44,67	43,18	24,00	23,72	35	0,64	28		2	4	0	1	1	0	0	8	1	9	1	18
017 B	TE	20,80	20,36	18,60	18,46	35	0,22	142		0	2	0	2	4	5	4	17	5	9	3	31
Total U.A.								1961	0	3	48	0	38	46	39	28	202	32	259	38	493
017 C	FR	14,00	14,50	15,64	15,85	35	0,10	52		0	0	0	0	0	1	1	2	1	2	1	5
017 C	UL	24,00	23,19	20,00	19,76	35	0,33	3		0	0	0	0	0	0	1	1	0	0	0	1
017 C	PLT	33,00	31,89	22,50	22,23	35	0,75	4		0	2	0	1	0	0	0	3	0	0	0	3
017 C	TE	10,00	10,00	10,00	10,00	35	0,00	2		0	0	0	0	0	0	0	0	0	0	0	0

ACT DE PUNERE ÎN VALOARE

Proprietar: INGKA INVESTMENTS FOREST ASSETS SRL

Total U.A.	61	0	0	2	0	1	0	1	2	6	1	2	1	9
Total general U.A.	2022	0	3	50	0	39	46	40	30	208	33	261	39	502

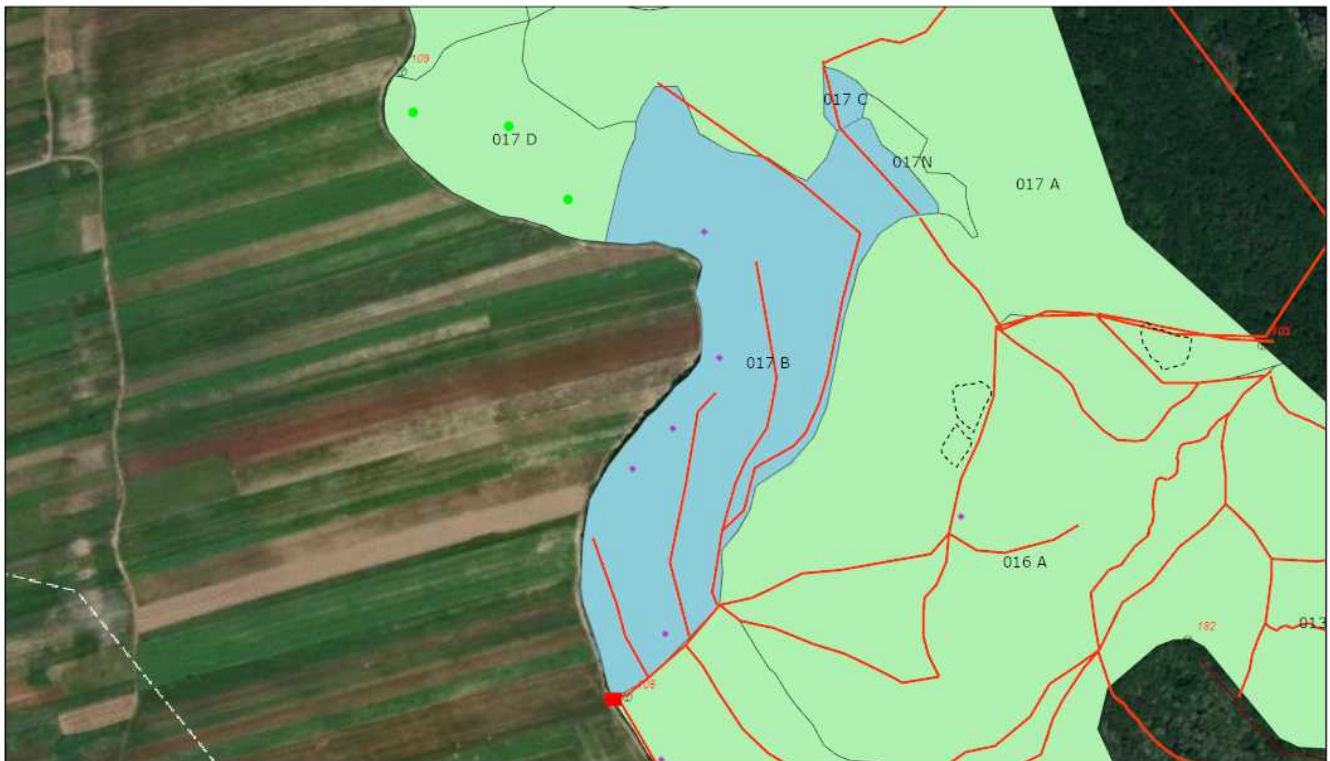
Sef Ocol
Panait Ion

Birou Fond Forestier,
PETREA VASILIU

Verificat,

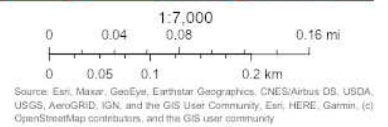
Proprietar: INGKA INVESTMENTS FOREST ASSETS SRL

P1614 - detaliu



29.09.2020, 10:49:42

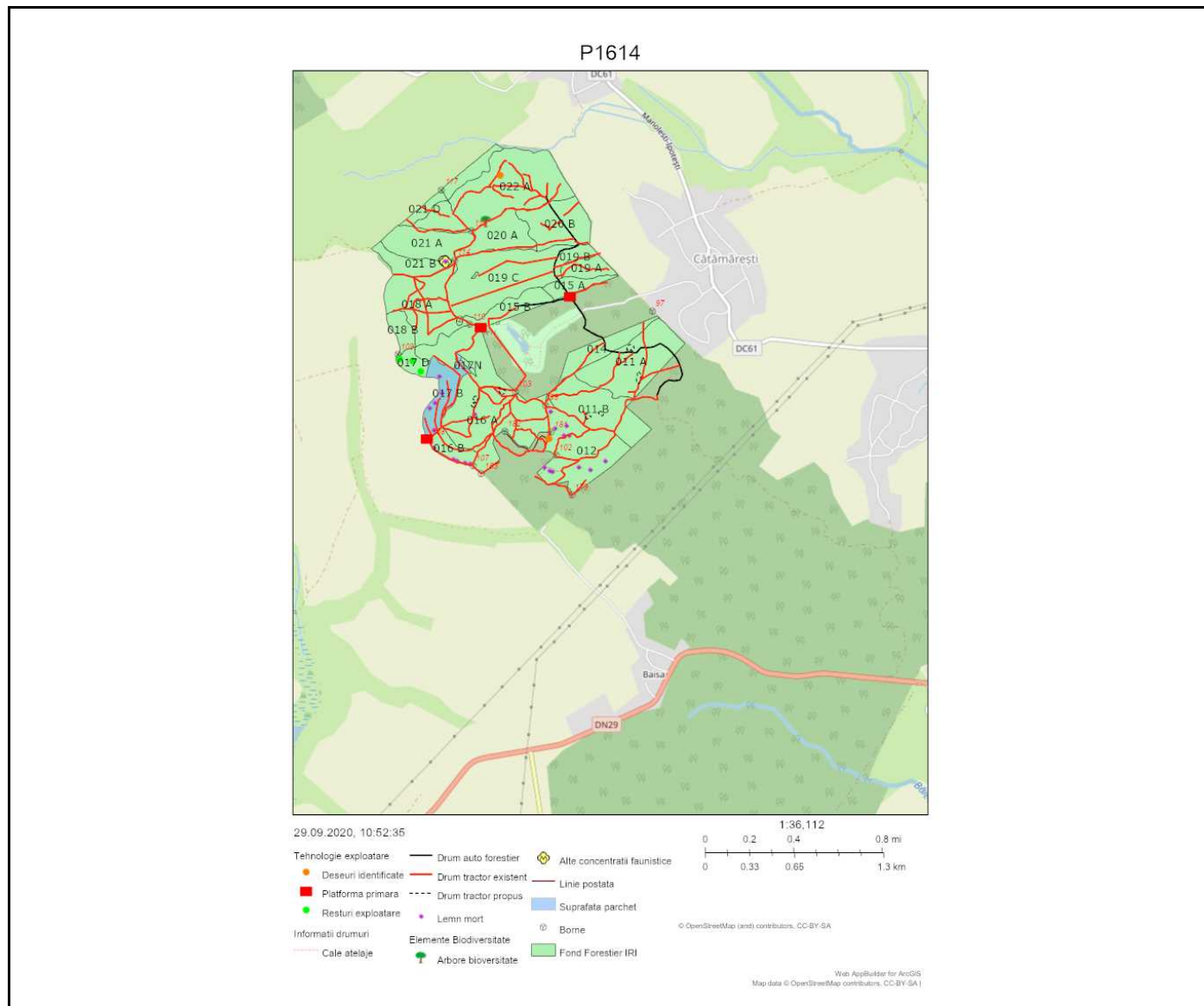
Tehnologie exploatare	Informatii drumuri	Lemn mort	Borne
■ Platforma primara	— Drum tractor existent	● Lemn mort	⊙ Borne
● Resturi exploatare	- - - - - Drum tractor propus	— Linie postata	■ Fond Forestier IRI
		■ Suprafata parchet	



Web AppBuilder for ArcGIS
Maxar, CNES/Airbus DS | Esri Romania, Esri, HERE, Garmin, IPC |

Întocmit: Ing. FLORIN BOTEZATU

SCHIȚA DE ANSAMBLU



Întocmit: Ing. FLORIN BOTEZATU

Anexă APV nr. 1614 Drumul Perjului

Localizare: U.P. XIII Botosani u.a. 17 B, 17 C

A. Evaluarea impactului de mediu /social:

1. Proprietăți/amenajări speciale / în imediata vecinătate ce pot fi afectate în urma operațiunilor:NU

- obiectiv: _____
- măsuri de evitare /diminuare a pagubelor: _____
- proceduri de compensare a proprietarilor: _____

2. Situri cu semnificație culturală, ecologică, economică, religioasă sau spirituală pentru comunitățile locale: NU

- obiectiv: _____
- măsuri de evitare /diminuare a pagubelor: _____

3. Cursuri de apă ce urmează a fi afectate: NU

- Denumire pârâu: _____ lungime sector afectat: _____ lucrari hidrotehnice _____
- Măsuri de evitare/diminuare a impactului: _____
- Zona tampon (delimitare): _____
- Podețe de traversare(amplasament, detalii construcție): _____
- Restricționarea exploatărilor /colectării lemnului (perioada): _____
- Alte soluții tehnice: _____

4. Izvoare de apă necesar a fi protejate din zona parchetului:NU

Măsuri _____

5. Captări de apă potabilă/amenajari piscicole aflate în aval:NU

- obiectiv (denumire): _____
- măsuri de evitare /diminuare a pagubelor: _____
- proceduri de compensare a eventualelor pierderi: _____

6. Specii protejate*:NU Obiectiv protejat _____

- Măsuri minime de conservare /zona de conservare _____

7. Habitate marginale (zone umede, stâncării, grohotișuri, păduri ripariene) :NU / Obiectiv _____

- Măsuri de conservare _____

8. Păduri cu Valoare Ridicată de conservare:NU / Categoria VRC _____

- Măsuri de management _____

9. Reteaua de zone de conservare /zone reprezentative ale ecosistemelor naturale +10%":NU

- Măsuri de management: _____

10. Drumuri cu eroziune excesivă : NU lungime sector cu eroziune _____

- Măsuri de management: _____

11. Pe suprafața parchetului s-a identificat și materializat: (i) un număr de 8 arbori pentru biodiversitate (lemn mort) - arborii pe picior nu vor fi doborâți dacă nu prezintă pericol din punct de vedere SSM (vezi schița parchetului) / (ii) un număr de "insule de îmbătrânire" delimitate prin - (nu se va recolta masa lemnoasă; se va evita amplasarea cailor de scos apropiat);

12. Pentru transportul materialului lemnos pe drumurile forestiere/publice trebuie aplicate următoarele restricții de rulare _____

- restricții de tonaj: _____ tronson drum: _____ orar: _____

13. Mențiuni speciale sub raport ecologic, social/turistic (arie protejată, zonă defavorizată, trasee turistice etc.):

-

Soluții adoptate: -

Resp. marcare Florin Botezatu

Data: 04.09.2020

Validat R&C: BOGDAN BANICA