

ACT DE PUNERE ÎN VALOARE

Proprietar: INGKA INVESTMENTS FOREST ASSETS SRL
Progr 1_16C_Ilia, 27 Ilia, Grad de accesibilitate: 501 - 1000m

Data întocmirii	Nr. partidă	Nr.Sumal	Unitate de producție	District	Canton	Aprobat
06.08.2020	7396		XXVII Ilia	PRAHOVA - ARGES - MEHEDINTI	ILIA	

		Informații privind N.T.S.M.	Grupa de specii	Nr.de arbori	Vol. arbore
Suprafața totală act.	3,60				
Tratament	Progr.1				
Natura produsului	PRINCIPALE CODRU	Stâncării pe	Rășinoase	0	0,00
Tehnologia de exploatare	Sortimente si multiple de sortimente	Arbori putregăioși	FAG	0	0,00
Data inventarierii	31.07.2020	cu un volum de	Quercinee	15	0,73
Anul exploatării	2021	Iescării	Diverse tari	375	0,37
Procedeul de inventariere	Fir cu fir	cu un volum de	Diverse moi	0	0,00
Ciocan rotund numărul			Total	390	0,38
Ciocan pătrat numărul					

SPECIA	SORTARE DIMENSIONALĂ							Lemn lucru	Coajă	Lemn de foc		Volum brut
	G1	G2	G3	M1	M2	M3	L.S.			Total	VF	
Cer (L)	0	2	0	1	0	0	0	3	1	2	1	6
Garnita (L)	0	0	0	0	0	0	2	2	0	2	0	4
Gorun (L)	0	0	0	0	0	0	1	1	0	0	0	1
Carpen	0	9	0	14	22	18	12	75	7	57	11	139
Salcam	0	0	0	0	0	0	0	0	0	0	0	0
TOTAL	0	11	0	15	22	18	15	81	8	61	12	150

U.A.	Suprafața ha	Vârsta ani	Panta G	Seminiș utilizabil				Volum brut
				%	S.tot	Compoziție		
016 C	3,60	69	22.00	0.00	0			150
Total	3,60				0			150

U.A.	CE.1	GI.1	GO.1	CA	SC	Total
016 C	6	4	1	139	0	150

U.A.	Specia	Diametre		Înălțimi		Vârsta	Vol. arb.	Nr. arb.	Creș tere	SORTARE DIMENSIONALĂ							Lemn lucru	Coajă	Lemn de foc		Volum brut
		dt	deg	ht	hc					G1	G2	G3	M1	M2	M3	L.S.			Total	VF	
016 C	CE.1	35,00	35,60	26,50	26,70	69	1,00	6		0	2	0	1	0	0	0	3	1	2	1	6
016 C	GI.1	25,30	27,40	24,00	24,70	69	0,57	7		0	0	0	0	0	0	2	2	0	2	0	4
016 C	GO.1	22,00	22,00	22,50	22,50	69	0,50	2		0	0	0	0	0	0	1	1	0	0	0	1
016 C	CA	21,50	21,00	23,80	23,60	69	0,37	371	3	0	9	0	14	22	18	12	75	7	57	11	139
016 C	SC	14,70	14,40	14,00	13,90	69	0,00	4		0	0	0	0	0	0	0	0	0	0	0	0
Total U.A.								390	3	0	11	0	15	22	18	15	81	8	61	12	150
Total general U.A.								390	3	0	11	0	15	22	18	15	81	8	61	12	150

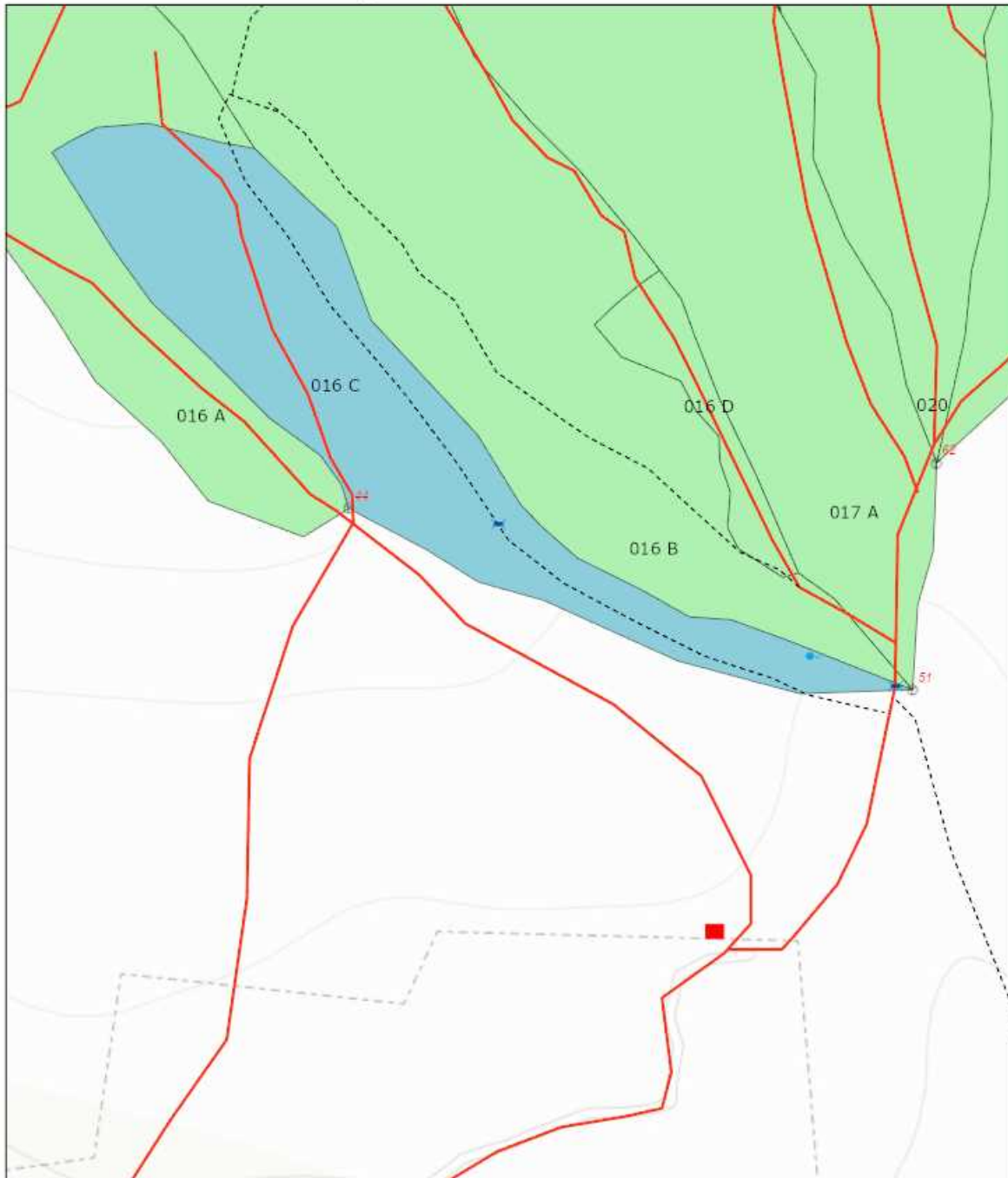
Sef Ocol
Panait Ion

Birou Fond Forestier,
SIMONA STANILA

Verificat,


Proprietar: INGKA INVESTMENTS FOREST ASSETS SRL

Schita apv 7396, ua 16C, UP 27 Ilia



18.09.2020 16:35:01

1:4,514



Tehnologie exploatare

- Platforma primara
- Podet propus

Informatii drumuri

- Drum tractor existent
- Drum tractor propus

Elemente Biodiversitate

- Izvor
- Suprafata parchet
- Borne
- Fond Forestier IRI

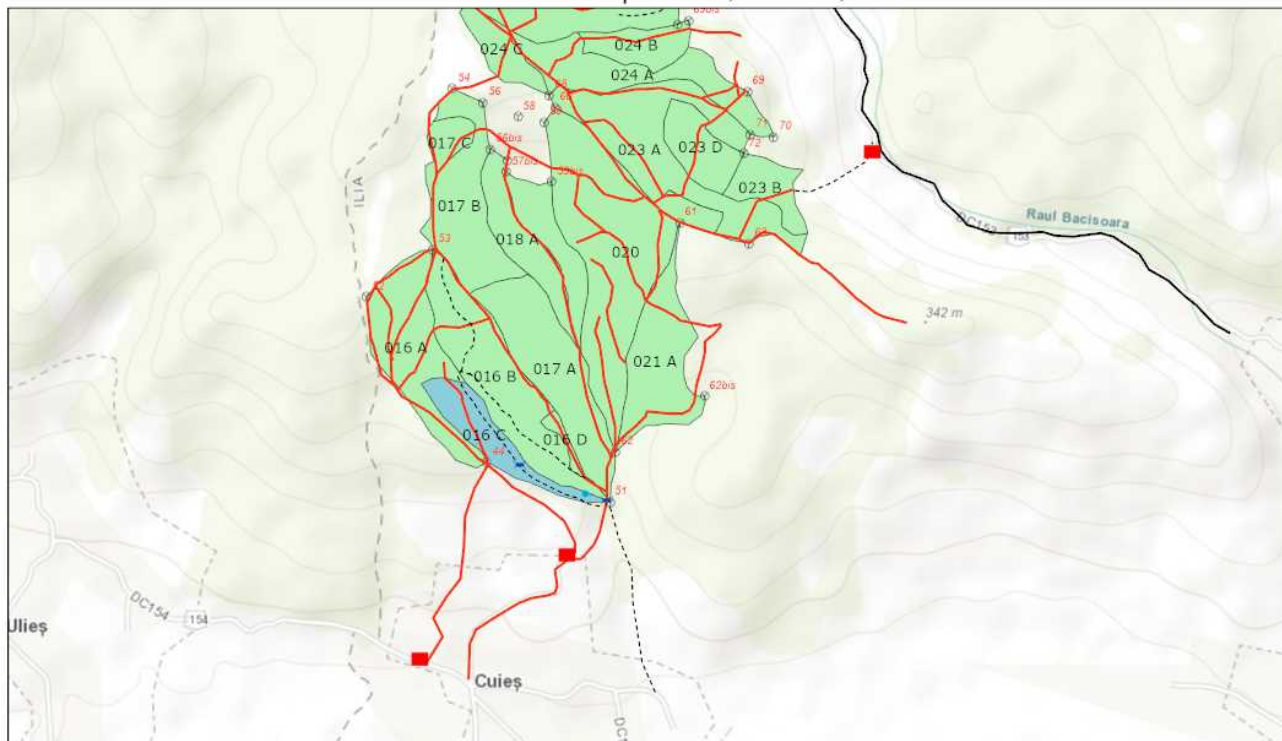
Sources: Esri, HERE, Garmin, Intermap, increment P Corp., GEBCO, USGS, FAO, NPS, NRCAN, GeoBase, IGN, Kadaster NL, Ordnance Survey, Esri Japan, METI, Esri China (Hong Kong), (c) OpenStreetMap contributors, and the GIS User Community

Web AppBuilder for ArcGIS
Esri Romania, Esri, HERE, Garmin, INCREMENT P, USGS |

Întocmit: Ing. ADRIAN LUCULESCU


SCHIȚA DE ANSAMBLU

Schita de ansamblu la apv 7396, ua 16C, UP 27 Ilia



18.09.2020 16:27:51

Tehnologie exploatare	Informatii drumuri	----- Drum tractor propus	Suprafata parchet
■ Platforma primara	— Drum auto forestier	● Elemente Biodiversitate	⊗ Borne
▬ Podet propus	— Drum tractor existent	● Izvor	■ Fond Forestier IRI



Sources: Esri, HERE, Garmin, Intermap, increment P Corp., GEBCO, USGS, FAO, NPS, NRCAN, GeoBase, IGN, Kadaster NL, Ordnance Survey, Esri Japan, METI, Esri China (Hong Kong), Swisstopo, Mapbox Contributors, and the GIS User Community

Web AppBuilder for ArcGIS
Esri Romania, Esri, HERE, Garmin, INCREMENT P, USGS, METI/NASA |

Întocmit: Ing. ADRIAN LUCULESCU

Anexă APV nr. 7396 Progr 1_16C_Ilia

Localizare: U.P. XXVII Ilia u.a. 16 C

A. Evaluarea impactului de mediu /social:

1. Proprietăți/amenajări speciale / în imediata vecinătate ce pot fi afectate în urma operațiunilor:DA

- obiectiv: Drum servitute terenuri particulare si terenuri la localnicii din sat Cuies. Terenul de amplasare a platformei primare apartine localnicilor din Cuies.
- măsuri de evitare /diminuare a pagubelor: Respectarea intelegurilor facute cu proprietarii terenurilor, ce ar trebui facuta odata cu contractarea partizii, evitarea exploatarei cand solul este moale de la precipitatii.
- proceduri de compensare a proprietarilor: Raman in sarcina cumparatorului masei lemnoase.

2. Situri cu semnificație culturală, ecologică, economică, religioasă sau spirituală pentru comunitățile locale: NU

- obiectiv: _____
- măsuri de evitare /diminuare a pagubelor: _____

3. Cursuri de apă ce urmează a fi afectate: NU

- Denumire pârâu: _____ lungime sector afectat: _____ lucrari hidrotehnice _____
- Măsuri de evitare/diminuare a impactului: _____
- Zona tampon (delimitare): _____
- Podețe de traversare(amplasament, detalii construcție): _____
- Restricționarea exploatărilor /colectării lemnului (perioada): _____
- Alte soluții tehnice: _____

4. Izvoare de apă necesar a fi protejate din zona parchetului:DA

Măsuri Evitarea doborarii arborilor in zona izvorului si curatarea resturilor de exploatare de pe paraie si depozitarea acestora in gramezi in afara albiei minore.

5. Captări de apă potabilă/amenajari piscicole aflate în aval:NU

- obiectiv (denumire): _____
- măsuri de evitare /diminuare a pagubelor: _____
- proceduri de compensare a eventualelor pierderi: _____

6. Specii protejate*:NU Obiectiv protejat _____

- Măsuri minime de conservare /zona de conservare _____

7. Habitate marginale (zone umede, stâncării, grohotișuri, păduri ripariene) :NU / Obiectiv _____

- Măsuri de conservare _____

8. Păduri cu Valoare Ridicată de conservare:NU / Categoria VRC _____

- Măsuri de management _____

9. Reteaua de zone de conservare /zone reprezentative ale ecosistemelor naturale +10%":NU

- Măsuri de management: _____

10. Drumuri cu eroziune excesivă : NU lungime sector cu eroziune _____

- Măsuri de management: _____

11. Pe suprafața parchetului s-a identificat și materializat: (i) un număr de _____ arbori pentru biodiversitate (lemn mort) - arborii pe picior nu vor fi doborâți dacă nu prezintă pericol din punct de vedere SSM (vezi schița parchetului) / (ii) un număr de "insule de îmbătrânire" delimitate prin - (nu se va recolta masa lemnoasa; se va evita amplasarea cailor de scos apropiat);

12. Pentru transportul materialului lemnos pe drumurile forestiere/publice trebuie aplicate următoarele restricții de rulare _____

- restricții de tonaj: Restricție de înălțime 4,5 m, linie electrică la CFR și trecerea pe sub autostrada A1 tronson drum: Sat Cuies orar: Permanent

13. Mențiuni speciale sub raport ecologic, social/turistic (arie protejată, zonă defavorizată, trasee turistice etc.):

Se folosesc caile de scos apropiat existente și se întretin. La terminarea exploatarei caile de scos apropiat se predau în stare bună la fel și suprafața platformei primare, curățată și îndreptată. Se

Soluții adoptate: Exploatarea se face când terenul este uscat sau înghețat, pentru a nu deteriora caile de scos apropiat și terenurile localnicilor. Se respectă restricțiile din zonă. Se încearcă valorificarea lemnului

Resp. marcare Luculescu Adrian

Data: 21.09.2020

Validat R&C: BOGDAN BANICA