

ACT DE PUNERE ÎN VALOARE

Proprietar: INGKA INVESTMENTS FOREST ASSETS SRL
Rărituri Calela, 17 Tibau, Grad de accesibilitate: 1001 - 1500m

Data întocmirii	Nr. partidă	Nr.Sumal	Unitate de producție	District	Canton	Aprobat
26.07.2021	1838	21001253042 30	XVII Tibau	9 SUCEAVA - NEAMT	TIBAU	

		Informații privind N.T.S.M.	Grupa de specii	Nr.de arbori	Vol. arbore
Suprafața totală act.	29,40				
Tratament	Rarități				
Natura produsului	SECUNDARE/LUCRARI INGRIJIRE	Stâncării pe	Rășinoase	5739	0,18
Tehnologia de exploatare	Sortimente si multiple de sortimente	Arbori putregăioși	FAG	0	0,00
Data inventarierii	25.07.2021	cu un volum de	Quercinee	0	0,00
Anul exploatării	2021	7,13 mc	Diverse tari	0	0,00
Procedeul de inventariere	Fir cu fir	Iescării	Diverse moi	0	0,00
		cu un volum de			
Ciocan rotund numărul	VN-09-13				
Ciocan pătrat numărul					
			Total	5739	0,18

SPECIA	SORTARE DIMENSIONALĂ							Lemn lucru	Coajă	Lemn de foc		Volum brut
	G1	G2	G3	M1	M2	M3	L.S.			Total	VF	
Molid	10,98	107,56	108,39	220,94	123,19	0	53,56	624,62	76,82	354,49	2,89	1055,93
TOTAL	10,98	107,56	108,39	220,94	123,19	0	53,56	624,62	76,82	354,49	2,89	1055,93

U.A.	Suprafața ha	Vârsta ani	Panta G	Seminiș utilizabil				H.	Volum brut
				%	S.tot	Compoziție			
045 A	29,40	65	28.00	0.00	0			1055,93	
Total	29,40			0				1055,93	

U.A.	MO
045 A	1055,93

U.A.	Specia	Diametre		Inalțimi		Vârsta	Vol. arb.	Nr. arb.	Creșt. tere	SORTARE DIMENSIONALĂ							Lemn lucru	Coajă	Lemn de foc		Volum brut
		dt	deg	ht	hc					G1	G2	G3	M1	M2	M3	L.S.			Total	VF	
045 A	MO	22,81	16,95	15,26	15,26	65	0,18	5739		10,98	107,56	108,39	220,94	123,19	0	53,56	624,62	76,82	354,49	2,89	1055,93
Total U.A.								5739	0	10,98	107,56	108,39	220,94	123,19	0	53,56	624,62	76,82	354,49	2,89	1055,93
Total general U.A.								5739	0	10,98	107,56	108,39	220,94	123,19	0	53,56	624,62	76,82	354,49	2,89	1055,93

Sef Ocol
Panait Ion

Birou Fond Forestier,
PETREA VASILIU

Verificat,


Proprietar: INGKA INVESTMENTS FOREST ASSETS SRL

Schita P 1838



27.07.2021, 09:42:15

- | | |
|-------------------------|----------------------|
| Tehnologie exploatare | — Poteca vanatoare |
| ■ Platforma primara | • Lemn mort |
| — Podet propus | — Linie postata |
| Informatii drumuri | ■ Suprafata parchet |
| — Drum auto forestier | ■ Fond Forestier IRI |
| — Drum tractor existent | |
| --- Drum tractor propus | |



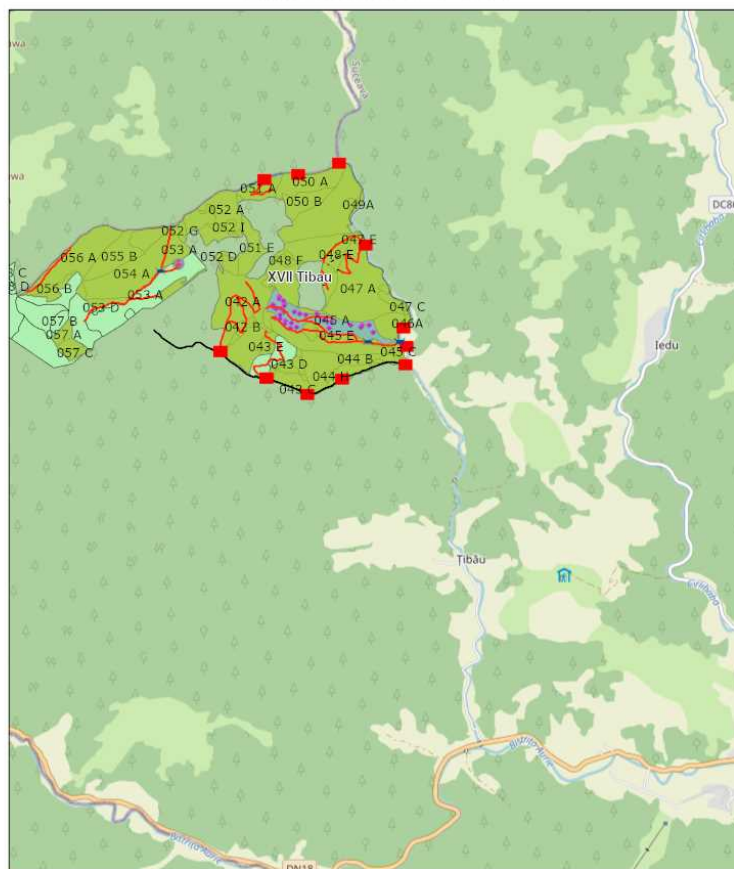
© OpenStreetMap (and) contributors, CC-BY-SA

Map data © OpenStreetMap contributors, CC-BY-SA |
ArcGIS Web AppBuilder

Întocmit: Ing. PETREA VASILIU


SCHIȚA DE ANSAMBLU

Schita ansamblu P 1838



27.07.2021, 09:46:50

- | | | |
|-----------------------|---------------------------|--------------------|
| Contur UP | — Drum tractor existent | — Linie postata |
| XVII Tibău | - - - Drum tractor propus | Suprafata parchet |
| Tehnologie exploatare | — Poteca vanatoare | Zone tampon apa |
| ■ Platforma primara | ● Lemn mort | Fond Forestier IRI |
| ■ Podet propus | ● Elemente Biodiversitate | |
| Informati drumuri | ● Exemplare flora | |
| — Drum auto forestier | | |



© OpenStreetMap (and) contributors, CC-BY-SA

AtGIS Web AppBuilder
Map data © OpenStreetMap contributors, CC-BY-SA

Întocmit: Ing. PETREA VASILIU

Anexă APV nr. 1838/2100125304230 Rărituri Calela

Localizare: U.P. XVII Tibau u.a. 45 A

A. Evaluarea impactului de mediu /social:

1. Proprietăți/amenajări speciale / în imediata vecinătate ce pot fi afectate în urma operațiunilor:NU

- obiectiv: _____
- măsuri de evitare /diminuare a pagubelor: _____
- proceduri de compensare a proprietarilor: _____

2. Situri cu semnificație culturală, ecologică, economică, religioasă sau spirituală pentru comunitățile locale: NU

- obiectiv: _____
- măsuri de evitare /diminuare a pagubelor: _____

3. Cursuri de apă ce urmează a fi afectate: DA

- Denumire pârâu: Calela lungime sector afectat: 100 lucrari hidrotehnice Nu
- Măsuri de evitare/diminuare a impactului: Se vor strânge eventualele resturi de exploatare în afara zonei pârâului
- Zona tampon (delimitare): Nu
- Podețe de traversare(amplasament, detalii construcție): 2 podețe lemn în partea aval a pârâului
- Restricționarea exploatărilor /colectării lemnului (perioada): În perioade cu ploi.
- Alte soluții tehnice: Nu e cazul

4. Izvoare de apă necesar a fi protejate din zona parchetului:NU

Măsuri _____

5. Captări de apă potabilă/amenajari piscicole aflate în aval:NU

- obiectiv (denumire): _____
- măsuri de evitare /diminuare a pagubelor: _____
- proceduri de compensare a eventualelor pierderi: _____

6. Specii protejate*:NU Obiectiv protejat _____

- Măsuri minime de conservare /zona de conservare _____

7. Habitate marginale (zone umede, stâncării, grohotișuri, păduri ripariene) :DA / Obiectiv Stâncării

- Măsuri de conservare Menținerea unei zone tampon în care nu s-au efectuat lucrari de punere în valoare.

8. Păduri cu Valoare Ridicată de conservare:NU / Categoria VRC _____

- Măsuri de management _____

9. Reteaua de zone de conservare /zone reprezentative ale ecosistemelor naturale +10%":NU

- Măsuri de management: _____

10. Drumuri cu eroziune excesivă : NU lungime sector cu eroziune _____

- Măsuri de management: _____

11. Pe suprafața parchetului s-a identificat și materializat: (i) un număr de 30 arbori pentru biodiversitate (lemn mort) - arborii pe picior nu vor fi doborâți dacă nu prezintă pericol din punct de vedere SSM (vezi schița parchetului) / (ii) un număr de "insule de îmbătrânire" delimitate prin Nu este cazul (nu se va recolta masa lemnoasă; se va evita amplasarea cailor de scos apropiat);

12. Pentru transportul materialului lemnos pe drumurile forestiere/publice trebuie aplicate următoarele

restricții de rulare _____

- restricții de tonaj: _____ tronson drum: _____ orar: _____

13. Mențiuni speciale sub raport ecologic, social/turistic (arie protejată, zonă defavorizată, trasee turistice etc.):

Nu este cazul

Soluții adoptate: Nu este cazul

Resp. marcare Petrea Vasiliu

Data: 22.07.2021

Validat R&C: BOGDAN BANICA