

ACT DE PUNERE ÎN VALOARE

Proprietar: INGKA INVESTMENTS FOREST ASSETS SRL
Pârâul Mare, 31 Ceahlau - Dreptu, Grad de accesibilitate: 251 - 500m

Data întocmirii	Nr. partidă	Nr.Sumal	Unitate de producție	District	Canton	Aprobat
02.07.2021	1816	21001253039 90	XXXI Ceahlau - Dreptu	LARGU - HANGU	CEAHLAU	

		Informații privind N.T.S.M.	Grupa de specii	Nr.de arbori	Vol. arbore
Suprafața totală act.	14,60				
Tratament	Transf_grad				
Natura produsului	PRINCIPALE CODRU	Stâncării pe	Rășinoase	171	3,85
Tehnologia de exploatare	Sortimente si multiple de sortimente	Arbori putregăioși	FAG	38	5,62
Data inventarierii	30.06.2021	cu un volum de	Quercinee	0	0,00
Anul exploatării	2021	Iescării	Diverse tari	0	0,00
Procedeeul de inventariere	Fir cu fir	cu un volum de	Diverse moi	0	0,00
Ciocan rotund numărul	VN-09-15				
Ciocan pătrat numărul					
			Total	209	4,17

SPECIA	SORTARE DIMENSIONALĂ							Lemn lucru	Coajă	Lemn de foc		Volum brut
	G1	G2	G3	M1	M2	M3	L.S.			Total	VF	
Brad	366,53	39,58	10,33	4,37	0,49	0	0,07	421,37	46,82	35,84		504,03
Molid	92,33	13,9	2,18	1,21	0,38	0	0,11	110,11	9,78	34,68		154,57
Fag	52,93	6,95	0	0,59	0,26	0,1	0,01	60,84	3,02	149,53	7,89	213,39
TOTAL	511,79	60,43	12,51	6,17	1,13	0,1	0,19	592,32	59,62	220,05	7,89	871,99

U.A.	Suprafața ha	Vârsta ani	Panta G	Seminiș utilizabil				Volum brut	
				%	S.tot	Compoziție			H.
342 A	4,40	140	25.00	40.00	1,76	4FA4BR2MO		1	300,79
343	10,20	170	30.00	50.00	5,1	6BR3MO2FA		1,2	571,2
Total	14,60				6,86				871,99

U.A.	BR	MO	FA	Total
342 A	131,08	50,34	119,37	300,79
343	372,95	104,23	94,02	571,20
Total	504,03	154,57	213,39	871,99

U.A.	Specia	Diametre		Inalțimi		Vârsta	Vol. arb.	Nr. arb.	Creștere	SORTARE DIMENSIONALĂ							Lemn lucru	Coajă	Lemn de foc		Volum brut
		dt	dcg	ht	hc					G1	G2	G3	M1	M2	M3	L.S.			Total	VF	
342 A	BR	56,56	56,56	30,36	30,36	140	3,64	36		94,83	10,85	2,9	1,54	0,2	0,04	110,36	12,26	8,46		131,08	
342 A	MO	56,00	56,00	32,07	32,07	140	3,36	15		26,83	4,1	0,55	0,3	0,11	0	0,02	31,91	2,82	15,61		50,34
342 A	FA	62,62	62,62	25,38	25,38	140	4,59	26		33,01	6,35	0	0,42	0,18	0,07	0	40,03	2	77,34	4,76	119,37
Total U.A.								77	0	154,6	21,30	3,45	2,26	0,49	0,07	0,06	182,3	17,08	101,4	4,76	300,79
343	BR	59,72	60,77	31,79	31,79	170	4,24	88		271,7	28,73	7,43	2,83	0,29	0	0,03	314,01	34,56	27,38		372,95
343	MO	53,07	54,13	30,29	30,29	170	3,26	32		65,5	9,8	1,63	0,91	0,27	0	0,09	78,2	6,96	19,07		104,23
343	FA	75,83	75,83	28,58	28,58	170	7,84	12		19,92	0,6	0	0,17	0,08	0,03	0,01	20,81	1,02	72,19	3,13	94,02
Total U.A.								132	0	357,1	39,13	9,06	3,91	0,64	0,03	0,13	410,0	42,54	118,6	3,13	571,20
Total general U.A.								209	0	511,79	60,43	12,51	6,17	1,13	0,10	0,19	592,32	59,62	220,05	7,89	871,99

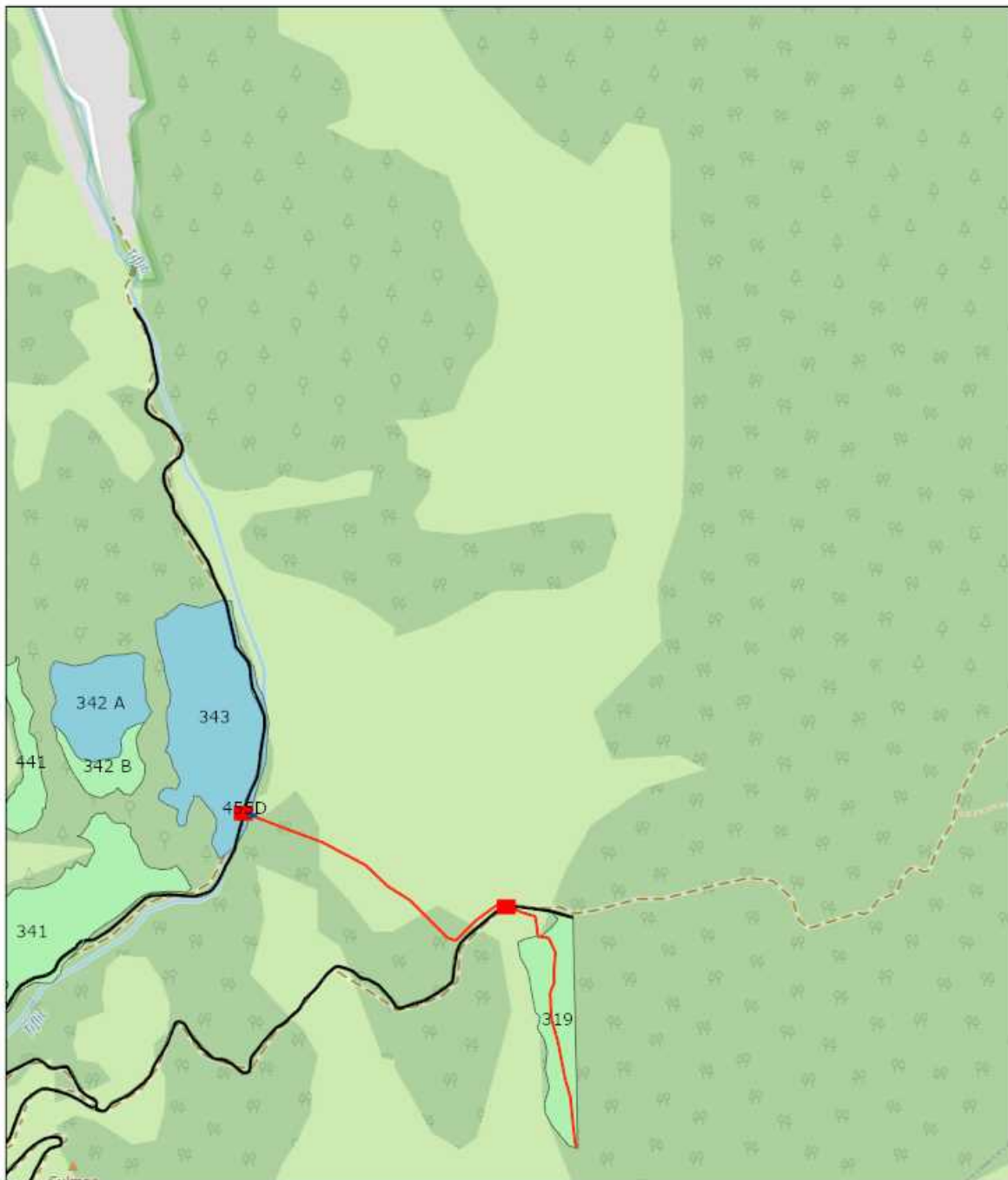
Sef Ocol
Panait Ion

Birou Fond Forestier,
PETREA VASILIU

Verificat,


Proprietar: INGKA INVESTMENTS FOREST ASSETS SRL

P1816



06.07.2021, 08:10:58

- | | |
|-----------------------|-------------------------|
| Tehnologie exploatare | — Drum tractor existent |
| ■ Platforma primara | ■ Suprafata parchet |
| ✕ Podet propus | ■ Fond Forestier IRI |
| — Informatii drumuri | |
| — Drum auto forestier | |

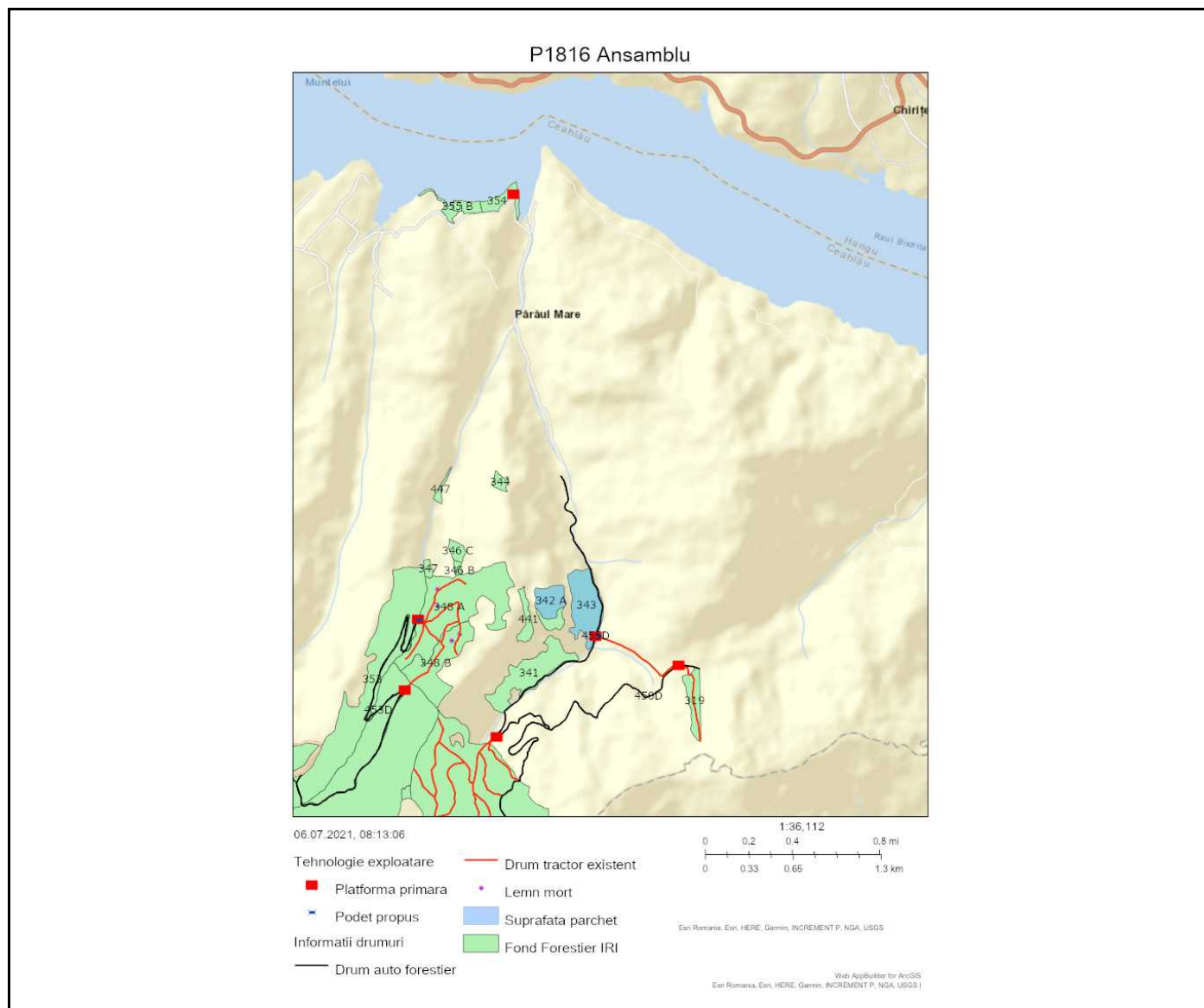


© OpenStreetMap (and) contributors, CC-BY-SA

Web AppBuilder for ArcGIS
Map data © OpenStreetMap contributors, CC-BY-SA |

Întocmit: Ing. CIPRIAN BISTRICEANU

SCHIȚA DE ANSAMBLU



Întocmit: Ing. CIPRIAN BISTRICEANU

Anexă APV nr. 1816/2100125303990 Pârâul Mare

Localizare: U.P. XXXI Ceahlau - Dreptu u.a. 342 A, 343

A. Evaluarea impactului de mediu /social:

1. Proprietăți/amenajări speciale / în imediata vecinătate ce pot fi afectate în urma operațiunilor:DA

- obiectiv: Proprietati particulare-Persoane fizice
- măsuri de evitare /diminuare a pagubelor: Doborarea arborilor in interiorul padurii.
- proceduri de compensare a proprietarilor: Înțelegerea proprietarului cu beneficiarul masei lemnoase.

2. Situri cu semnificație culturală, ecologică, economică, religioasă sau spirituală pentru comunitățile locale: NU

- obiectiv: _____
- măsuri de evitare /diminuare a pagubelor: _____

3. Cursuri de apă ce urmează a fi afectate: NU

- Denumire pârâu: _____ lungime sector afectat: _____ lucrari hidrotehnice _____
- Măsuri de evitare/diminuare a impactului: _____
- Zona tampon (delimitare): _____
- Podețe de traversare(amplasament, detalii construcție): _____
- Restricționarea exploatărilor /colectării lemnului (perioada): _____
- Alte soluții tehnice: _____

4. Izvoare de apă necesar a fi protejate din zona parchetului:NU

Măsuri _____

5. Captări de apă potabilă/amenajari piscicole aflate în aval:NU

- obiectiv (denumire): _____
- măsuri de evitare /diminuare a pagubelor: _____
- proceduri de compensare a eventualelor pierderi: _____

6. Specii protejate*:NU Obiectiv protejat _____

- Măsuri minime de conservare /zona de conservare _____

7. Habitate marginale (zone umede, stâncării, grohotișuri, păduri ripariene) :NU / Obiectiv _____

- Măsuri de conservare _____

8. Păduri cu Valoare Ridicată de conservare:DA / Categoria VRC 4.1

- Măsuri de management La exploatarea forestiera se vor lua masuri de evitarea a proceselor erozionale.Respectarea traseelor de colectare a masei lemnoase.

9. Reteaua de zone de conservare /zone reprezentative ale ecosistemelor naturale +10%":NU

- Măsuri de management: _____

10. Drumuri cu eroziune excesivă : NU lungime sector cu eroziune _____

- Măsuri de management: _____

11. Pe suprafața parchetului s-a identificat și materializat: (i) un număr de 6 arbori pentru biodiversitate (lemn mort) - arborii pe picior nu vor fi doborâți dacă nu prezintă pericol din punct de vedere SSM (vezi schița parchetului) / (ii) un număr de "insule de îmbătrânire" delimitate prin 0 (nu se va recolta masa lemnoasa; se va evita amplasarea cailor de scos apropiat);

12. Pentru transportul materialului lemnos pe drumurile forestiere/publice trebuie aplicate următoarele

restricții de rulare _____

- restricții de tonaj: Conform indicatorilor din zona. tronson drum: DAF PÎRÎUL MARE -TAXA PEIAJ PRIMARIA CEHLAU orar: 0

13. Mențiuni speciale sub raport ecologic, social/turistic (arie protejată, zonă defavorizată, trasee turistice etc.):

Se vor respecta condițiile specifice de exploatare forestiera conform planului de management ROSPA 0129.

Soluții adoptate: Parchetul este amplasat in ROSPA 0129.

Resp. marcare Ing.Bistriceanu Ciprian

Data: 01.07.2021

Validat R&C: BOGDAN BANICA