

ACT DE PUNERE ÎN VALOARE

Proprietar: INGKA INVESTMENTS FOREST ASSETS SRL
Audia, 30 Largu - Hangu, Grad de accesibilitate: 251 - 500m

Data întocmirii	Nr. partidă	Nr.Sumal	Unitate de producție	District	Canton	Aprobat
02.07.2021	1817	21001253040 00	XXX Largu - Hangu	LARGU - HANGU	SASU	

		Informații privind N.T.S.M.	Grupa de specii	Nr.de arbori	Vol. arbore
Suprafața totală act.	15,00				
Tratament	Jard.3				
Natura produsului	PRINCIPALE CODRU	Stâncării pe	Rășinoase	416	4,06
Tehnologia de exploatare	Sortimente si multipli de sortimente	Arbori putregăioși	FAG	410	2,40
Data inventarierii	29.06.2021	cu un volum de	Quercinee	0	0,00
Anul exploatării	2022	Iescării	Diverse tari	1	2,91
Procedeul de inventariere	Fir cu fir	cu un volum de	Diverse moi	0	0,00
Ciocan rotund numărul	VN-09-13				
Ciocan pătrat numărul			Total	827	3,24

SPECIA	SORTARE DIMENSIONALĂ							Lemn lucru	Coajă	Lemn de foc		Volum brut
	G1	G2	G3	M1	M2	M3	L.S.			Total	VF	
Brad	860,17	84,71	25,73	14,25	2,37	0	0,71	987,94	109,79	24,03	0,06	1121,76
Molid	417,41	48,75	6,99	3,66	0,95	0	0,27	478,03	42,29	48,21		568,53
Fag	297,28	260,72	0	23,16	10,76	3,75	0,15	595,82	30,5	356,48	53,12	982,8
Paltin de munte	1,14	0,15	0	0	0	0	0	1,29	0,12	1,5	0,09	2,91
TOTAL	1576,00	394,33	32,72	41,07	14,08	3,75	1,13	2063,08	182,70	430,22	53,27	2676,00

U.A.	Suprafața ha	Vârsta ani	Panta G	Semînțis utilizabil				Volum brut	
				%	S.tot	Compoziție			H.
326 A	15,00	150	26,00	73,00	10,95	6FA3BR1MO		2	2676
Total	15,00				10,95				2676

U.A.	BR	MO	FA	PAM	Total
326 A	121,76	568,53	982,8	2,91	676,00

U.A.	Specia	Diametre		Inalțimi		Vârsta	Vol. arb.	Nr. arb.	Creș tere	SORTARE DIMENSIONALĂ							Lemn lucru	Coajă	Lemn de foc		Volum brut
		dt	deg	ht	hc					G1	G2	G3	M1	M2	M3	L.S.			Total	VF	
326 A	BR	72,00	56,78	34,93	34,93	150	4,04	278	4,81	860,17	84,71	25,73	14,25	2,37	0	0,71	987,94	109,79	24,03	0,06	1121,76
326 A	MO	61,69	59,30	35,59	35,59	150	4,12	138	1,73	417,41	48,75	6,99	3,66	0,95	0	0,27	478,03	42,29	48,21		568,53
326 A	FA	52,57	44,62	27,96	27,96	150	2,40	410	4,85	297,28	260,72	0	23,16	10,76	3,75	0,15	595,82	30,5	356,48	53,12	982,8
326 A	PAM	58,00	58,00	26,00	26,00	150	2,91	1		1,14	0,15	0	0	0	0	0	1,29	0,12	1,5	0,09	2,91
Total U.A.								827	11,39	1576,00	394,33	32,72	41,07	14,08	3,75	1,13	2063,08	182,70	430,22	53,27	2676,00
Total general U.A.								827	11,39	1576,00	394,33	32,72	41,07	14,08	3,75	1,13	2063,08	182,70	430,22	53,27	2676,00

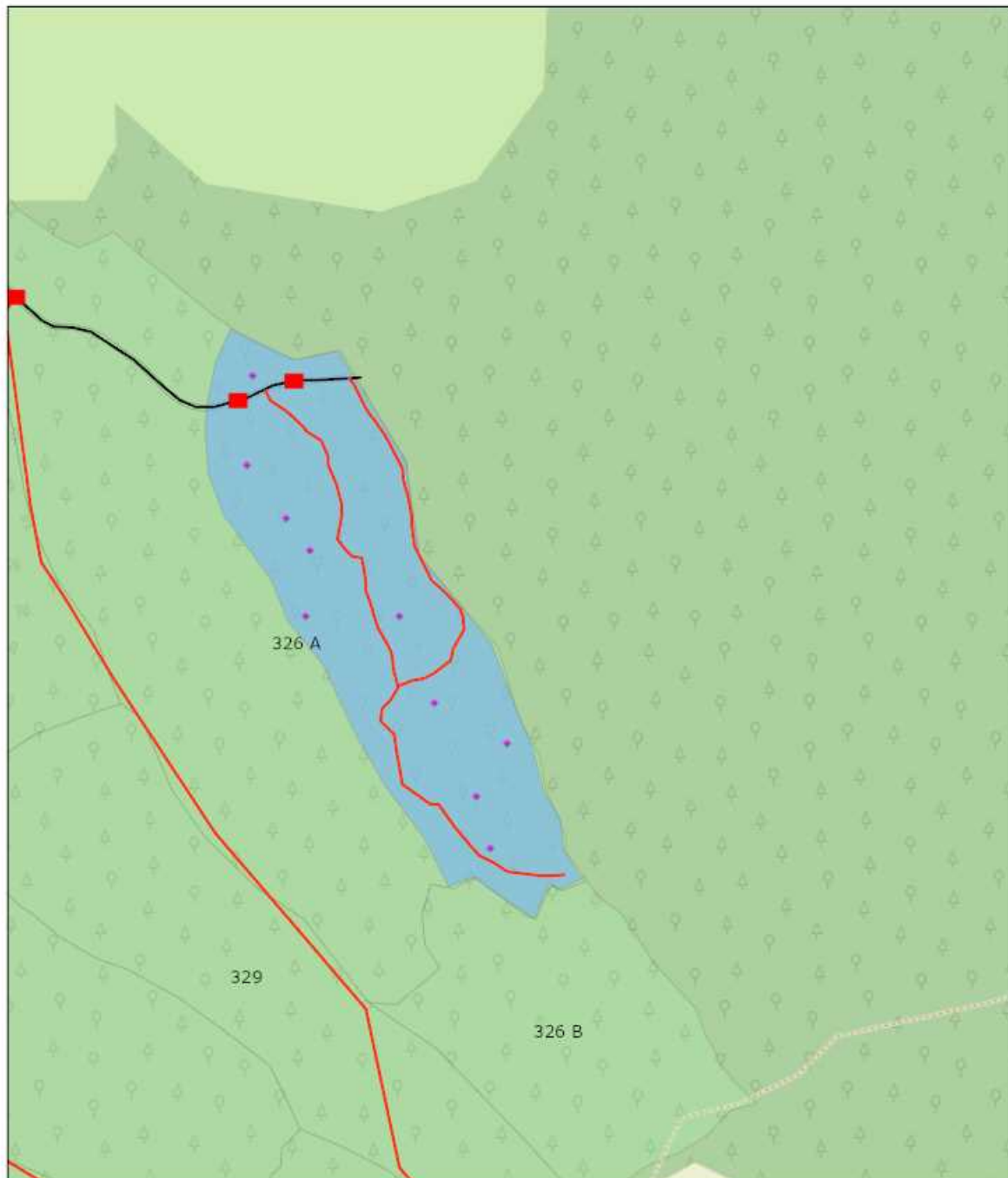
Sef Ocol
Panait Ion

Birou Fond Forestier,
PETREA VASILIU

Verificat,


Proprietar: INGKA INVESTMENTS FOREST ASSETS SRL

P1817



06.07.2021, 10:12:01

- | | | |
|-----------------------|---|-----------------------|
| Tehnologie exploatare | — | Drum tractor existent |
| ■ | ■ | Platforma primara |
| ● | ● | Lemn mort |
| ■ | ■ | Suprafata parchet |
| — | — | Drum auto forestier |
| ■ | ■ | Fond Forestier IRI |



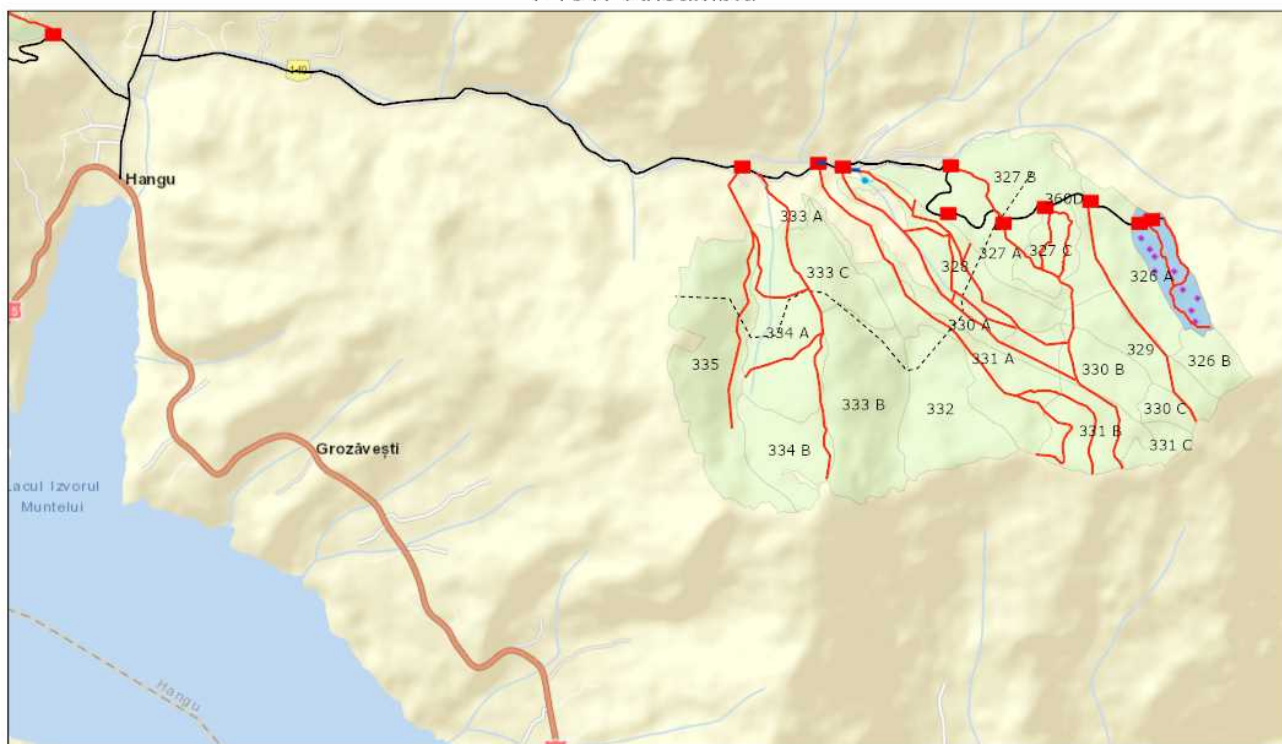
© OpenStreetMap (and) contributors, CC-BY-SA

Web AppBuilder for ArcGIS
Map data © OpenStreetMap contributors, CC-BY-SA |

Întocmit: Ing. PETREA VASILIU

SCHIȚA DE ANSAMBLU

P1817 Ansamblu



06.07.2021, 10:14:54

- | | | | |
|-----------------------|-------------------------------|---------------------------|--------------------|
| Tehnologie exploatare | Informatii drumuri | Lemn mort | Fond Forestier IRI |
| ■ Platforma primara | — Drum auto forestier | ● Elemente Biodiversitate | |
| ■ Podet propus | — Drum tractor existent | ● Izvor | |
| | - - - - - Drum tractor propus | ■ Suprafata parchet | |

1:36,112
0 0.2 0.4 0.8 mi
0 0.33 0.65 1.3 km
Esri Romania, Esri, HERE, Garmin, INCREMENT P, NOAA, USGS

Web AppBuilder for ArcGIS
Esri Romania, Esri, HERE, Garmin, INCREMENT P, NOAA, USGS

Întocmit: Ing. PETREA VASILIU

Anexă APV nr. 1817/2100125304000 Audia

Localizare: U.P. XXX LARGU - HANGU u.a. 326 A

A. Evaluarea impactului de mediu /social:

1. Proprietăți/amenajări speciale / în imediata vecinătate ce pot fi afectate în urma operațiunilor:NU

- obiectiv: _____
- măsuri de evitare /diminuare a pagubelor: _____
- proceduri de compensare a proprietarilor: _____

2. Situri cu semnificație culturală, ecologică, economică, religioasă sau spirituală pentru comunitățile locale: NU

- obiectiv: _____
- măsuri de evitare /diminuare a pagubelor: _____

3. Cursuri de apă ce urmează a fi afectate: NU

- Denumire pârâu: _____ lungime sector afectat: _____ lucrari hidrotehnice _____
- Măsuri de evitare/diminuare a impactului: _____
- Zona tampon (delimitare): _____
- Podețe de traversare(amplasament, detalii construcție): _____
- Restricționarea exploatărilor /colectării lemnului (perioada): _____
- Alte soluții tehnice: _____

4. Izvoare de apă necesar a fi protejate din zona parchetului:NU

Măsuri _____

5. Captări de apă potabilă/amenajari piscicole aflate în aval:NU

- obiectiv (denumire): _____
- măsuri de evitare /diminuare a pagubelor: _____
- proceduri de compensare a eventualelor pierderi: _____

6. Specii protejate*:NU Obiectiv protejat _____

- Măsuri minime de conservare /zona de conservare _____

7. Habitate marginale (zone umede, stâncării, grohotișuri, păduri ripariene) :NU / Obiectiv _____

- Măsuri de conservare _____

8. Păduri cu Valoare Ridicată de conservare:NU / Categoria VRC _____

- Măsuri de management _____

9. Reteaua de zone de conservare /zone reprezentative ale ecosistemelor naturale +10%":NU

- Măsuri de management: _____

10. Drumuri cu eroziune excesivă : NU lungime sector cu eroziune _____

- Măsuri de management: _____

11. Pe suprafața parchetului s-a identificat și materializat: (i) un număr de **15** arbori pentru biodiversitate (lemn mort) - arborii pe picior nu vor fi doborâți dacă nu prezintă pericol din punct de vedere SSM (vezi schița parchetului) / (ii) un număr de "insule de îmbătrânire" delimitate prin Nu (nu se va recolta masa lemnoasă; se va evita amplasarea cailor de scos apropiat);

12. Pentru transportul materialului lemnos pe drumurile forestiere/publice trebuie aplicate următoarele restricții de rulare _____

- restricții de tonaj: _____ tronson drum: _____ orar: _____

13. Mențiuni speciale sub raport ecologic, social/turistic (arie protejată, zonă defavorizată, trasee turistice etc.):

Nu sunt

Soluții adoptate: Nu

Resp. marcare Petrea Vadiliu

Data: 02.07.2021

Validat R&C: BOGDAN BANICA