

ACT DE PUNERE ÎN VALOARE

Proprietar: INGKA INVESTMENTS FOREST ASSETS SRL
Soldănești, 13 Botosani, Grad de accesibilitate: 501 - 1000m

Data întocmirii	Nr. partidă	Nr.Sumal	Unitate de producție	District	Canton	Aprobat
30.07.2021	1854	21001253044 10	XIII Botosani	BOTOSANI	SOLDANESTI - DOBARCENI	

		Informații privind N.T.S.M.	Grupa de specii	Nr.de arbori	Vol. arbore
Suprafața totală act.	14,82				
Tratament	Rarituri				
Natura produsului	SECUNDARE/LUCRARI INGRIJIRE				
Tehnologia de exploatare	Sortimente si multiple de sortimente	Stâncării pe	Rășinoase	0	0,00
Data inventarierii	29.07.2021	Arbori putregăioși	FAG	0	0,00
Anul exploatării	2021	cu un volum de	Quercinee	1024	0,16
Procedeele de inventariere	Fir cu fir	1,37 mc	Diverse tari	1599	0,14
Ciocan rotund numărul	VN-09-12	Iescării	Diverse moi	15	0,07
Ciocan pătrat numărul		cu un volum de			
		mc	Total	2638	0,15

SPECIA	SORTARE DIMENSIONALĂ								Lemn lucru	Coajă	Lemn de foc		Volum brut
	G1	G2	G3	M1	M2	M3	L.S.	Total			VF		
Gorun (L)	0	1,13	0	3,46	12,78	16,17	9,73	43,27	9,2	109,24	15,67	161,71	
Frasin comun	0,77	0,95	0	3,93	13,91	13,7	9,49	42,75	9,35	95,57	11,76	147,67	
Jugastru	0	0	0	0,07	0,12	0,22	0,31	0,72	0,13	1,72	0,42	2,57	
Ulm	0	0	0	0,93	4,58	8,58	6,04	20,13	4,37	46,84	6,13	71,34	
Tei pucios	0	0	0	0	0	0,1	0,18	0,28	0,1	0,65	0,15	1,03	
TOTAL	0,77	2,08	0	8,39	31,39	38,77	25,75	107,15	23,15	254,02	34,13	384,32	

U.A.	Suprafața ha	Vârsta ani	Panta G	Semințis utilizabil				Volum brut
				%	S.tot	Compoziție		
139 A	10,26	65	8.00	0.00	0			310,38
139 B	3,91	40	15.00	0.00	0			57,67
139 E	0,65	35	10.00	0.00	0			16,27
Total	14,82				0			384,32

U.A.	GO.1	FR	JU	UL	TE.P	Total
139 A	134	129,83	2,57	43,62	0,36	310,38
139 B	25,16	9,59	0	22,25	0,67	57,67
139 E	2,55	8,25	0	5,47	0	16,27
Total	161,71	147,67	2,57	71,34	1,03	384,32

U.A.	Specia	Diametre		Inalțimi		Vârsta	Vol. arb.	Nr. arb.	Creș tere	SORTARE DIMENSIONALĂ								Lemn lucru	Coajă	Lemn de foc		Volum brut
		dt	deg	ht	hc					G1	G2	G3	M1	M2	M3	L.S.	Total			VF		
139 A	GO.1	17,44	16,75	13,56	13,56	65	0,20	681		0	1,13	0	3,38	12,18	14,8	7,29	38,78	8,11	87,11	12	134	
139 A	FR	20,96	17,46	15,44	15,44	65	0,20	664		0,77	0,95	0	3,86	12,89	12,08	7,52	38,07	8,28	83,48	10,05	129,83	
139 A	JU	11,84	11,94	9,16	9,16	65	0,08	32		0	0	0	0,07	0,12	0,22	0,31	0,72	0,13	1,72	0,42	2,57	
139 A	UL	16,62	14,11	12,62	12,62	65	0,12	373		0	0	0	0,66	3,11	5,52	2,99	12,28	2,63	28,71	3,53	43,62	
139 A	TE.P	13,00	13,00	11,25	11,25	65	0,09	4		0	0	0	0	0	0,03	0,05	0,08	0,03	0,25	0,05	0,36	
Total U.A.								1754	0	0,77	2,08	0	7,97	28,30	32,65	18,16	89,93	19,18	201,2	26,05	310,38	
139 B	GO.1	14,16	12,28	9,60	9,60	40	0,08	330		0	0	0	0	0,34	1,16	2,33	3,83	0,95	20,38	3,45	25,16	
139 B	FR	14,16	13,75	10,24	10,24	40	0,09	103		0	0	0	0	0,4	1,01	1,24	2,65	0,61	6,33	0,93	9,59	
139 B	UL	13,54	12,34	9,62	9,62	40	0,08	296		0	0	0	0,14	1,15	2,59	2,71	6,59	1,47	14,19	2,13	22,25	
139 B	TE.P	12,00	12,00	8,82	8,82	40	0,06	11		0	0	0	0	0	0,07	0,13	0,2	0,07	0,4	0,1	0,67	
Total U.A.								740	0	0	0	0	0,14	1,89	4,83	6,41	13,27	3,10	41,30	6,61	57,67	
139 E	GO.1	17,08	17,08	12,31	12,31	35	0,20	13		0	0	0	0,08	0,26	0,21	0,11	0,66	0,14	1,75	0,22	2,55	
139 E	FR	14,32	12,66	12,44	12,44	35	0,10	82		0	0	0	0,07	0,62	0,61	0,73	2,03	0,46	5,76	0,78	8,25	
139 E	UL	14,00	13,71	11,71	11,71	35	0,11	49		0	0	0	0,13	0,32	0,47	0,34	1,26	0,27	3,94	0,47	5,47	
Total U.A.								144	0	0	0	0,28	1,20	1,29	1,18	3,95	0,87	11,45	1,47	16,27		
Total general U.A.								2638	0	0,77	2,08	0	8,39	31,39	38,77	25,75	107,15	23,15	254,02	34,13	384,32	

ACT DE PUNERE ÎN VALOARE

Proprietar: INGKA INVESTMENTS FOREST ASSETS SRL

Sef Ocol
Panait Ion

Birou Fond Forestier,
PETREA VASILIU

Verificat,

Proprietar: INGKA INVESTMENTS FOREST ASSETS SRL

schita parchet ua 139 A,B,E



7/29/2021, 11:13:20 AM

Tehnologie exploatare

● Deseuri identificate

■ Platforma primara

Informatii drumuri

— Cale atelaje


— Drum tractor existent

● Lemn mort

■ Suprafata parchet

⊗ Borne

■ Fond Forestier IRI

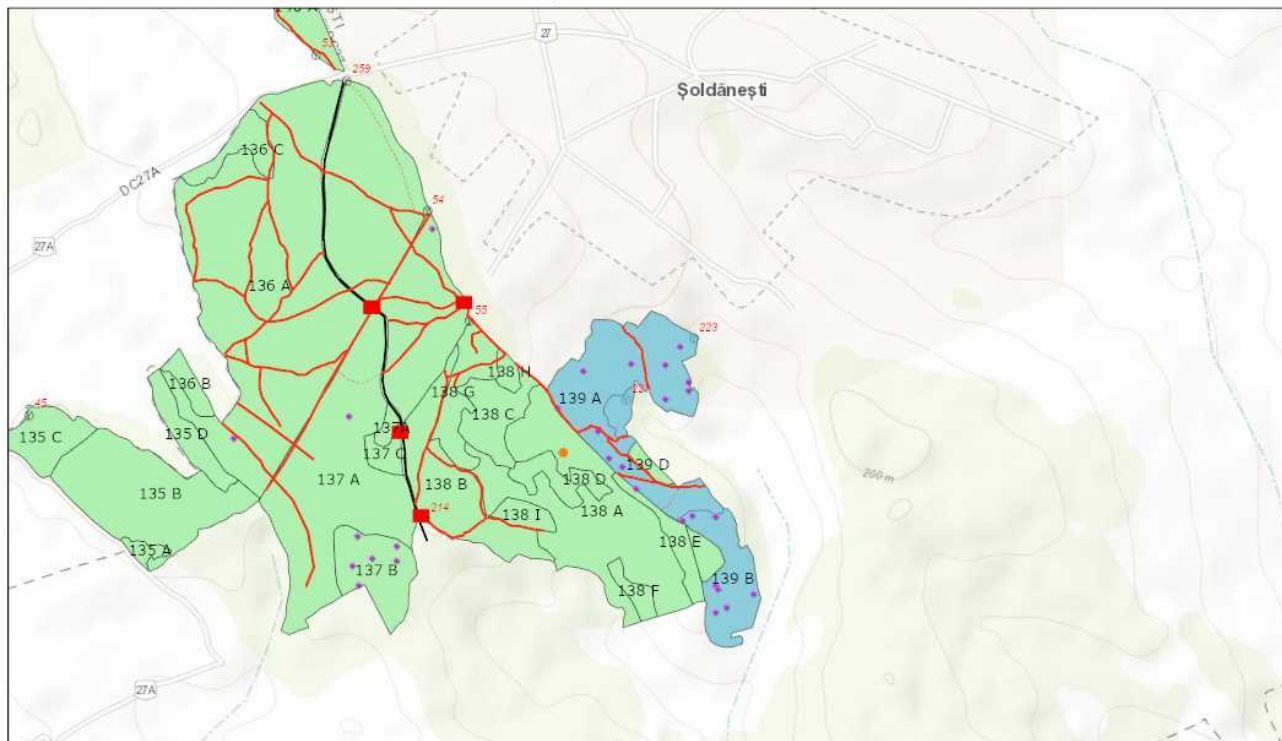


AROGIS Web AppBuilder
Esri Romania, Esri, HERE, Garmin, INCREMENT P, USGS, METI/NASA

Întocmit: Ing. CLAUDIU VACARIU

SCHIȚA DE ANSAMBLU

schita parchet ua 139 A,B,E



7/29/2021, 11:12:34 AM

Tehnologie exploatare

● Deseuri identificate

■ Platforma primara

Informatii drumuri

--- Cale atelaje

— Drum auto forestier


— Drum tractor existent

● Lemn mort

■ Suprafata parchet

⊗ Borne

■ Fond Forestier IRI



ArcoGIS Web AppBuilder
Esri Romania, Esri, HERE, Garmin, INCREMENT P, USGS, METI/NASA

Întocmit: Ing. CLAUDIU VACARIU

Anexă APV nr. 1854/2100125304410 Șoldănești

Localizare: U.P. XIII Botosani u.a. 139 A, 139 B, 139 E

A. Evaluarea impactului de mediu /social:

1. Proprietăți/amenajări speciale / în imediata vecinătate ce pot fi afectate în urma operațiunilor:DA

- obiectiv: Drum de de exploatare de pamant
- măsuri de evitare /diminuare a pagubelor: Nu se colectează lemn când solul este imbibat cu apă
- proceduri de compensare a proprietarilor: Acord scris din partea primăriei Blandesti

2. Situri cu semnificație culturală, ecologică, economică, religioasă sau spirituală pentru comunitățile locale: NU

- obiectiv: _____
- măsuri de evitare /diminuare a pagubelor: _____

3. Cursuri de apă ce urmează a fi afectate: NU

- Denumire pârâu: _____ lungime sector afectat: _____ lucrari hidrotehnice _____
- Măsuri de evitare/diminuare a impactului: _____
- Zona tampon (delimitare): _____
- Podețe de traversare(amplasament, detalii construcție): _____
- Restricționarea exploatărilor /colectării lemnului (perioada): _____
- Alte soluții tehnice: _____

4. Izvoare de apă necesar a fi protejate din zona parchetului:NU

Măsuri _____

5. Captări de apă potabilă/amenajari piscicole aflate în aval:NU

- obiectiv (denumire): _____
- măsuri de evitare /diminuare a pagubelor: _____
- proceduri de compensare a eventualelor pierderi: _____

6. Specii protejate*:NU Obiectiv protejat _____

- Măsuri minime de conservare /zona de conservare _____

7. Habitate marginale (zone umede, stâncării, grohotișuri, păduri ripariene) :NU / Obiectiv _____

- Măsuri de conservare _____

8. Păduri cu Valoare Ridicată de conservare:NU / Categoria VRC _____

- Măsuri de management _____

9. Reteaua de zone de conservare /zone reprezentative ale ecosistemelor naturale +10%":NU

- Măsuri de management: _____

10. Drumuri cu eroziune excesivă : NU lungime sector cu eroziune _____

- Măsuri de management: _____

11. Pe suprafața parchetului s-a identificat și materializat: (i) un număr de 20 arbori pentru biodiversitate (lemn mort) - arborii pe picior nu vor fi doborâți dacă nu prezintă pericol din punct de vedere SSM (vezi schița parchetului) / (ii) un număr de "insule de îmbătrânire" delimitate prin Na (nu se va recolta masa lemnoasă; se va evita amplasarea cailor de scos apropiat);

12. Pentru transportul materialului lemnos pe drumurile forestiere/publice trebuie aplicate următoarele restricții de rulare _____

- restricții de tonaj: _____ tronson drum: _____ orar: _____

13. Mențiuni speciale sub raport ecologic, social/turistic (arie protejată, zonă defavorizată, trasee turistice etc.):

Nu sunt

Soluții adoptate: Nu sunt

Resp. marcare Claudiu Vacariu

Data: 30.07.2021

Validat R&C: _____