

ACT DE PUNERE ÎN VALOARE

Proprietar: INGKA INVESTMENTS FOREST ASSETS SRL
Stejaru, 31 Ceahlau - Dreptu , Grad de accesibilitate: 501 - 1000m

Data întocmirii	Nr. partidă	Nr.Sumal	Unitate de producție	District	Canton	Aprobat
14.09.2021	1918	21001253050 70	XXXI Ceahlau - Dreptu	SUCEAVA - NEAMT	ZAHORNA	

		Informații privind N.T.S.M.	Grupa de specii	Nr.de arbori	Vol. arbore
Suprafața totală act.	31,40				
Tratament	Jard.2				
Natura produsului	PRINCIPALE CODRU	Stâncării pe	Rășinoase	541	2,20
Tehnologia de exploatare	Sortimente si multipli de sortimente	Arbori putregăioși	FAG	184	4,64
Data inventarierii	14.09.2021	cu un volum de	Quercinee	0	0,00
Anul exploatării	2022	17,88 mc	Diverse tari	14	2,19
Procedeul de inventariere	Fir cu fir	Iescării	Diverse moi	0	0,00
		cu un volum de			
Ciocan rotund numărul	VN-09-13				
Ciocan pătrat numărul					
			Total	739	2,81

SPECIA	SORTARE DIMENSIONALĂ							Lemn lucru	Coajă	Lemn de foc		Volum brut
	G1	G2	G3	M1	M2	M3	L.S.			Total	VF	
Brad	689,81	133,33	37,53	28,12	7,13	0	1,89	897,81	99,8	70,16	0,2	1067,77
Molid	52,56	24,84	6,25	6,25	1,88	0	0,56	92,34	8,57	20,52	0,02	121,43
Fag	267,61	67,72	0	4,92	1,94	0,72	0,05	342,96	16,93	493,64	35,7	853,53
Paltin de munte	11,1	3,72	0	0,19	0,05	0	0	15,06	1,35	14,23	0,93	30,64
TOTAL	1021,08	229,61	43,78	39,48	11,00	0,72	2,50	1348,17	126,65	598,55	36,85	2073,37

U.A.	Suprafața ha	Vârsta ani	Panta G	Semințis utilizabil				H.	Volum brut
				%	S.tot	Compoziție			
222 A	31,40	160	30,00	53,00	16,75	5MO3BR1FA1PAM		0,5	2073,37
Total	31,40				16,75				2073,37

U.A.	BR	MO	FA	PAM	Total
222 A	067,77	121,43	853,53	30,64	073,37

U.A.	Specia	Diametre		Inalțimi		Vârsta	Vol. arb.	Nr. arb.	Creș tere	SORTARE DIMENSIONALĂ							Lemn lucru	Coajă	Lemn de foc		Volum brut
		dt	dcg	ht	hc					G1	G2	G3	M1	M2	M3	L.S.			Total	VF	
222 A	BR	54,69	43,33	28,69	28,69	160	2,43	439	3,63	689,81	133,33	37,53	28,12	7,13	0	1,89	897,81	99,8	70,16	0,2	1067,77
222 A	MO	35,05	31,94	24,29	24,29	160	1,19	102	0,27	52,56	24,84	6,25	6,25	1,88	0	0,56	92,34	8,57	20,52	0,02	121,43
222 A	FA	58,04	56,98	27,89	27,89	160	4,64	184	3,36	267,61	67,72	0	4,92	1,94	0,72	0,05	342,96	16,93	493,64	35,7	853,53
222 A	PAM	50,14	50,14	23,93	23,93	160	2,19	14	0,06	11,1	3,72	0	0,19	0,05	0	0	15,06	1,35	14,23	0,93	30,64
Total U.A.								739	7,32	1021,08	229,61	43,78	39,48	11,00	0,72	2,50	1348,17	126,65	598,55	36,85	2073,37
Total general U.A.								739	7,32	1021,08	229,61	43,78	39,48	11,00	0,72	2,50	1348,17	126,65	598,55	36,85	2073,37

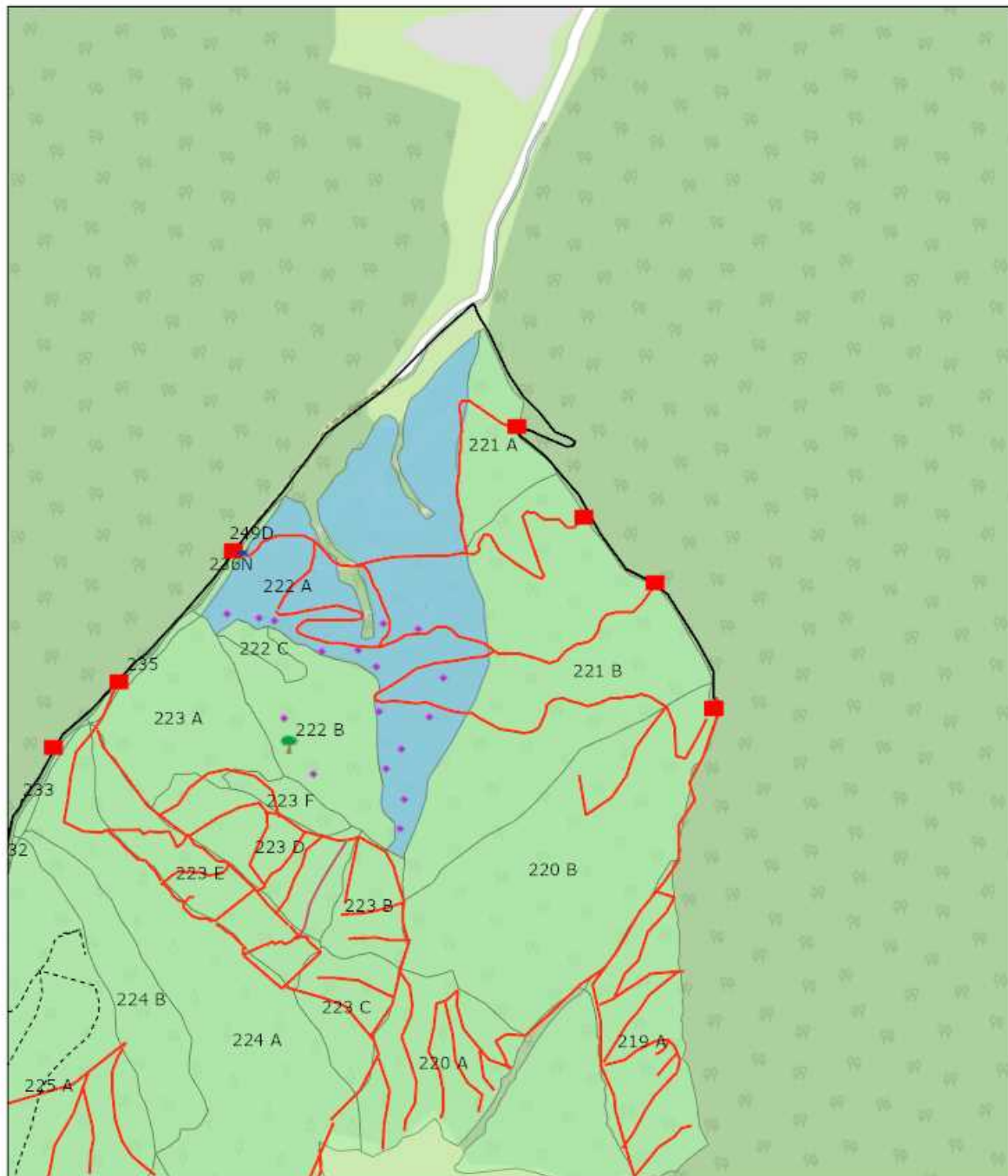
Sef Ocol
Panait Ion

Birou Fond Forestier,
PETREA VASILIU

Verificat,


Proprietar: INGKA INVESTMENTS FOREST ASSETS SRL

P1918



15.09.2021, 20:08:19

- | | | |
|------------------------------|----------------------------|--------------------------------|
| Tehnologie exploatare | Drum auto forestier | Elemente Biodiversitate |
| ■ Platforma primara | — Drum tractor existent | ● Arbore biodiversitate |
| ■ Podet propus | — Drum tractor neconform | ■ Suprafata parchet |
| Informatii drumuri | --- Drum tractor propus | ▨ Zone tampon apa |
| --- Cale atelaje | ● Lemn mort | ■ Fond Forestier IRI |

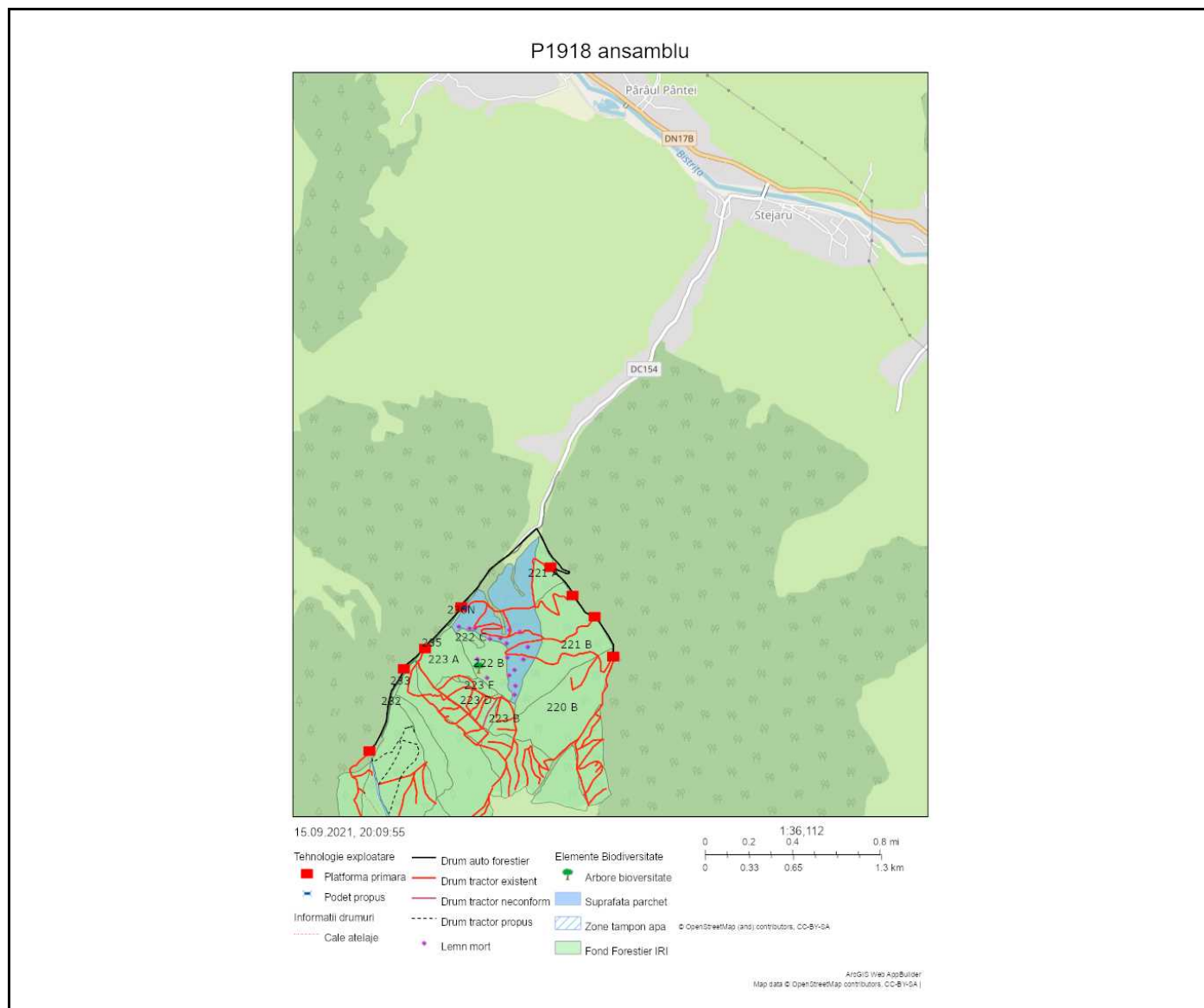


© OpenStreetMap (and) contributors, CC-BY-SA

ArcGIS Web AppBuilder
Map data © OpenStreetMap contributors, CC-BY-SA

Întocmit: Ing. PETREA VASILIU

SCHIȚA DE ANSAMBLU



Întocmit: Ing. PETREA VASILIU

Anexă APV nr. 1918/2100125305070 Stejaru

Localizare: U.P. XXXI Ceahlau - Dreptu u.a. 222 A

A. Evaluarea impactului de mediu /social:

1. Proprietăți/amenajări speciale / în imediata vecinătate ce pot fi afectate în urma operațiunilor:NU

- obiectiv: _____
- măsuri de evitare /diminuare a pagubelor: _____
- proceduri de compensare a proprietarilor: _____

2. Situri cu semnificație culturală, ecologică, economică, religioasă sau spirituală pentru comunitățile locale: NU

- obiectiv: _____
- măsuri de evitare /diminuare a pagubelor: _____

3. Cursuri de apă ce urmează a fi afectate: DA

- Denumire pârâu: Stejaru lungime sector afectat: 4 lucrari hidrotehnice Nu
- Măsuri de evitare/diminuare a impactului: Nu
- Zona tampon (delimitare): Nu
- Podețe de traversare(amplasament, detalii construcție): Pode? amplasat la traversarea pârâului Stejaru,1buc.
- Restricționarea exploatărilor /colectării lemnului (perioada): Pe timp ploios ?i în perioada de prim?avara de topire a zapezii pentru a preveni scurgerile de aluviuni de pe drumul de tractor
- Alte soluții tehnice: Colectarea lemnului pe pod de ghea?a peste pârâul Stejaru,în perioada de iarna.

4. Izvoare de apă necesar a fi protejate din zona parchetului:NU

Măsuri _____

5. Captări de apă potabilă/amenajari piscicole aflate în aval:DA

- obiectiv (denumire): Captare de apa pentru satul Stejaru situata în aval la circa 500m
- măsuri de evitare /diminuare a pagubelor: Nu se va colecta lemn în perioade cu ploi sau scurgeri de pe versan?i. Se va traversa pârâul la colectarea lemnului pe pode?ul amplasat peste pârâul Stejaru.
- proceduri de compensare a eventualelor pierderi: Nu

6. Specii protejate*:NU Obiectiv protejat _____

- Măsuri minime de conservare /zona de conservare _____

7. Habitate marginale (zone umede, stâncării, grohotișuri, păduri ripariene) :NU / Obiectiv _____

- Măsuri de conservare _____

8. Păduri cu Valoare Ridică de conservare:NU / Categoria VRC _____

- Măsuri de management _____

9. Reteaua de zone de conservare /zone reprezentative ale ecosistemelor naturale +10%":NU

- Măsuri de management: _____

10. Drumuri cu eroziune excesivă : NU lungime sector cu eroziune _____

- Măsuri de management: _____

11. Pe suprafața parchetului s-a identificat și materializat: (i) un număr de 30 arbori pentru biodiversitate (lemn mort) - arborii pe picior nu vor fi doborâți dacă nu prezintă pericol din punct de vedere SSM (vezi schița parchetului) / (ii) un număr de "insule de îmbătrânire" delimitate prin Nu (nu se va recolta

masa lemnoasa; se va evita amplasarea cailor de scos apropiat);

12. Pentru transportul materialului lemnos pe drumurile forestiere/publice trebuie aplicate următoarele restricții de rulare _____

- restricții de tonaj: _____ tronson drum: _____ orar: _____

13. Mențiuni speciale sub raport ecologic, social/turistic (arie protejată, zonă defavorizată, trasee turistice etc.):

Nu este cazul

Soluții adoptate: Nu

Resp. marcare Petrea Vasiliu

Data: 14.09.2021

Validat R&C: BOGDAN BANICA