

## ACT DE PUNERE ÎN VALOARE

Proprietar: INGKA INVESTMENTS FOREST ASSETS SRL  
Dreptșoru(amonte), 31 Ceahlau - Dreptu , Grad de accesibilitate: 501 - 1000m

Data întocmirii	Nr. partidă	Nr.Sumal	Unitate de producție	District	Canton	Aprobat
09.06.2021	1780	21001253035 60	XXXI Ceahlau - Dreptu	SUCEAVA - NEAMT	ZAHORNA	

Suprafața totală act.	Tratament	Natura produsului	Tehnologia de exploatare	Data inventarierii	Anul exploatării	Procedeeul de inventariere	Ciocan rotund numărul	Ciocan pătrat numărul	Informații privind N.T.S.M.	Grupa de specii	Nr.de arbori	Vol. arbore	
8,00	Jard.2	PRINCIPALE CODRU	Sortimente si multipli de sortimente	06.06.2021	2022	Fir cu fir	VN-09-13		Stâncării pe Arbori putregăioși Iescării cu un volum de	ha buc buc mc	Rășinoase FAG Quercinee Diverse tari Diverse moi	276 124 0 0 0	2,92 4,13 0,00 0,00 0,00
										Total	400	3,30	

SPECIA	SORTARE DIMENSIONALĂ								Lemn lucru	Coajă	Lemn de foc		Volum brut
	G1	G2	G3	M1	M2	M3	L.S.	Total			VF		
Brad	410,6	45,24	13,07	6,86	1,2	0	0,31	477,28	53,04	41,95	0,03	572,27	
Molid	126,27	43,49	9,33	6,26	1,71	0	0,51	187,57	16,94	29,7		234,21	
Fag	128,03	35,77	0	3,52	1,66	0,68	0,1	169,76	8,46	333,39	21,46	511,61	
<b>TOTAL</b>	<b>664,90</b>	<b>124,50</b>	<b>22,40</b>	<b>16,64</b>	<b>4,57</b>	<b>0,68</b>	<b>0,92</b>	<b>834,61</b>	<b>78,44</b>	<b>405,04</b>	<b>21,49</b>	<b>1318,09</b>	

U.A.	Suprafața ha	Vârsta ani	Panta G	Seminiș utilizabil				H.	Volum brut
				%	S.tot	Compoziție			
070 A	8,00	140	26.00	59.00	4,72	7FA2BR1MO		0,8	1318,09
<b>Total</b>	<b>8,00</b>				<b>4,72</b>				<b>1318,09</b>

U.A.	BR	MO	FA	Total
070 A	572,27	234,21	511,61	<b>318,09</b>

U.A.	Specia	Diametre		Inalțimi		Vârsta	Vol. arb.	Nr. arb.	Creș tere	SORTARE DIMENSIONALĂ								Lemn lucru	Coajă	Lemn de foc		Volum brut
		dt	dcg	ht	hc					G1	G2	G3	M1	M2	M3	L.S.	Total			VF		
070 A	BR	56,58	53,61	30,32	30,32	140	3,55	161	3,1	410,6	45,24	13,07	6,86	1,2	0	0,31	477,28	53,04	41,95	0,03	572,27	
070 A	MO	44,74	43,04	28,92	28,92	140	2,04	115	0,93	126,27	43,49	9,33	6,26	1,71	0	0,51	187,57	16,94	29,7		234,21	
070 A	FA	50,64	51,18	27,73	27,73	140	4,13	124	3,14	128,03	35,77	0	3,52	1,66	0,68	0,1	169,76	8,46	333,39	21,46	511,61	
<b>Total U.A.</b>								<b>400</b>	<b>7,17</b>	<b>664,9</b>	<b>124,5</b>	<b>22,40</b>	<b>16,64</b>	<b>4,57</b>	<b>0,68</b>	<b>0,92</b>	<b>834,6</b>	<b>78,44</b>	<b>405,0</b>	<b>21,49</b>	<b>1318,09</b>	
<b>Total general U.A.</b>								<b>400</b>	<b>7,17</b>	<b>664,90</b>	<b>124,50</b>	<b>22,40</b>	<b>16,64</b>	<b>4,57</b>	<b>0,68</b>	<b>0,92</b>	<b>834,61</b>	<b>78,44</b>	<b>405,04</b>	<b>21,49</b>	<b>1318,09</b>	

Sef Ocol  
Panait Ion

Birou Fond Forestier,  
PETREA VASILIU

Verificat,


Proprietar: INGKA INVESTMENTS FOREST ASSETS SRL

P 1780 detaliu



14.06.2021, 16:44:54

- |                       |                         |
|-----------------------|-------------------------|
| Tehnologie exploatare | — Drum tractor existent |
| ■ Platforma primara   | • Lemn mort             |
| ✕ Podet propus        | ■ Suprafata parchet     |
| Informatii drumuri    | ■ Fond Forestier IRI    |
| — Drum auto forestier |                         |



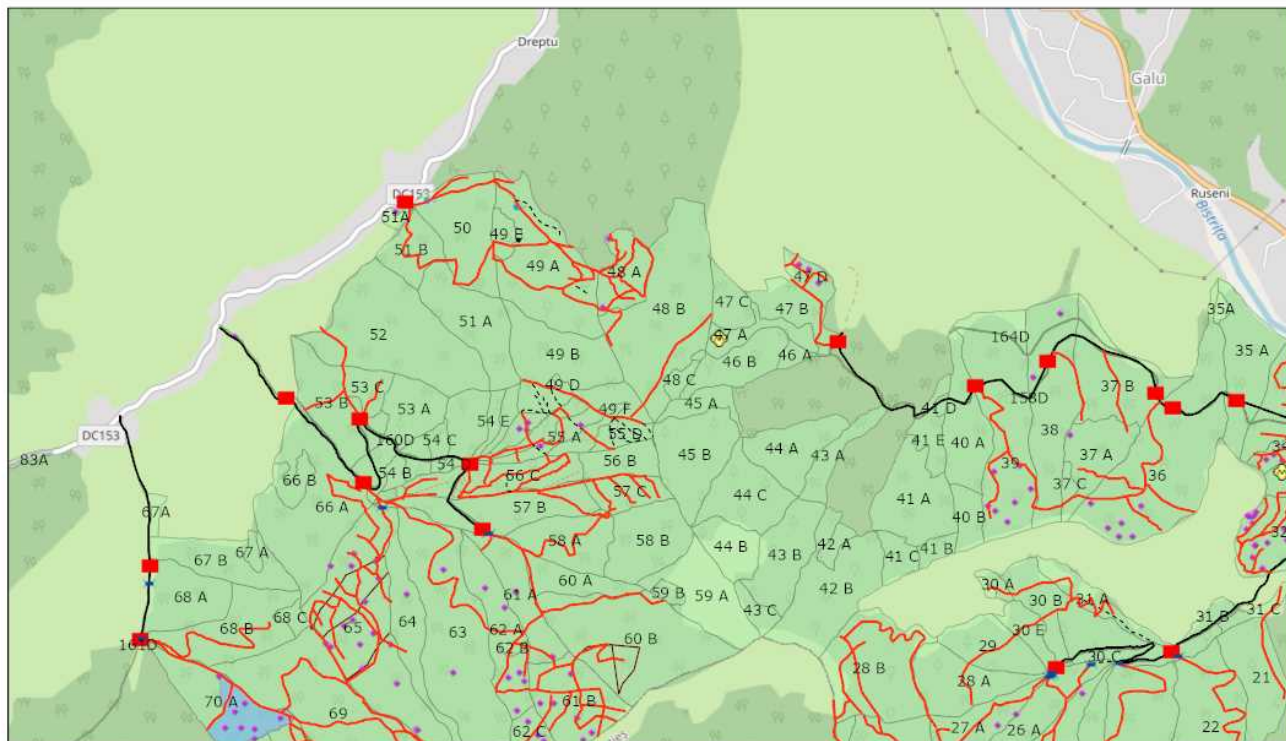
© OpenStreetMap (and) contributors, CC-BY-SA

Web AppBuilder for ArcGIS  
Map data © OpenStreetMap contributors, CC-BY-SA |

Întocmit: Ing. PETREA VASILIU


## SCHIȚA DE ANSAMBLU

P 1780 ansamblu



14.06.2021, 16:51:09

<b>Tehnologie exploatare</b>	<b>Drum auto forestier</b>	<b>Elemente Biodiversitate</b>	<b>Linie postata</b>
■ Platforma primara	— Drum tractor existent	● Alte concentratii faunistice	■ Suprafata parchet
■ Podet propus	--- Drum tractor propus	● Izvor	■ Fond Forestier IRI
--- Informatii drumuri	● Lemn mort	■ Punct postata	
--- Cale atelaje			



Web AppBuilder for ArcGIS  
Map data © OpenStreetMap contributors, CC-BY-SA

Întocmit: Ing. PETREA VASILIU

## Anexă APV nr. 1780/2100125303560 Dreptişoru(amonte)

Localizare: U.P. XXXI Ceahlau - Dreptu u.a. 70 A

### A. Evaluarea impactului de mediu /social:

#### 1. Proprietăți/amenajări speciale / în imediata vecinătate ce pot fi afectate în urma operațiunilor:NU

- obiectiv: \_\_\_\_\_
- măsuri de evitare /diminuare a pagubelor: \_\_\_\_\_
- proceduri de compensare a proprietarilor: \_\_\_\_\_

#### 2. Situri cu semnificație culturală, ecologică, economică, religioasă sau spirituală pentru comunitățile locale: NU

- obiectiv: \_\_\_\_\_
- măsuri de evitare /diminuare a pagubelor: \_\_\_\_\_

#### 3. Cursuri de apă ce urmează a fi afectate: DA

- Denumire pârâu: Dreptişoru/ Pârâul lui Iacob lungime sector afectat: 300 lucrari hidrotehnice Nu este cazul
- Măsuri de evitare/diminuare a impactului: Podeşe traversare pârâu Dreptişoru.Drum tractor paralel cu albia pârâului lui Iacob.
  - Zona tampon (delimitare): Nu
  - Podeşe de traversare(amplasament, detalii construcție): 1buc Dreptişoru
  - Restricționarea exploatărilor /colectării lemnului (perioada): Perioade cu ploi şi teren moale.
  - Alte soluții tehnice: Pod de gheaşa şi zapada

#### 4. Izvoare de apă necesar a fi protejate din zona parchetului:NU

Măsuri \_\_\_\_\_

#### 5. Captări de apă potabilă/amenajari piscicole aflate în aval:NU

- obiectiv (denumire): \_\_\_\_\_
- măsuri de evitare /diminuare a pagubelor: \_\_\_\_\_
- proceduri de compensare a eventualelor pierderi: \_\_\_\_\_

#### 6. Specii protejate\*:NU Obiectiv protejat \_\_\_\_\_

- Măsuri minime de conservare /zona de conservare \_\_\_\_\_

#### 7. Habitate marginale (zone umede, stâncării, grohotişuri, păduri ripariene) :NU / Obiectiv \_\_\_\_\_

- Măsuri de conservare \_\_\_\_\_

#### 8. Păduri cu Valoare Ridicată de conservare:NU / Categoria VRC \_\_\_\_\_

- Măsuri de management \_\_\_\_\_

#### 9. Reteaua de zone de conservare /zone reprezentative ale ecosistemelor naturale +10%":NU

- Măsuri de management: \_\_\_\_\_

#### 10. Drumuri cu eroziune excesivă : NU lungime sector cu eroziune \_\_\_\_\_

- Măsuri de management: \_\_\_\_\_

11. Pe suprafața parchetului s-a identificat și materializat: (i) un număr de 24 arbori pentru biodiversitate (lemn mort) - arborii pe picior nu vor fi doborâți dacă nu prezintă pericol din punct de vedere SSM (vezi schița parchetului) / (ii) un număr de "insule de îmbătrânire" delimitate prin Nu (nu se va recolta masa lemnoasă; se va evita amplasarea cailor de scos apropiat);

**12.** Pentru transportul materialului lemnos pe drumurile forestiere/publice trebuie aplicate următoarele restricții de rulare \_\_\_\_\_

- restricții de tonaj: \_\_\_\_\_ tronson drum: \_\_\_\_\_ orar: \_\_\_\_\_

**13.** Mențiuni speciale sub raport ecologic, social/turistic (arie protejată, zonă defavorizată, trasee turistice etc.):

Nu este cazul

Soluții adoptate: Nu

Resp. marcarea Petrea Vasiliu

Data: 14.06.2021

Validat R&C: BOGDAN BANICA