

## ACT DE PUNERE ÎN VALOARE

Proprietar: INGKA INVESTMENTS FOREST ASSETS SRL  
P1955\_UP30\_ua327A\_Audia, , Grad de accesibilitate: 251 - 500m

Data întocmirii	Nr. partidă	Nr.Sumal	Unitate de producție	District	Canton	Aprobat
01.11.2021	1955	21001253054 50	XXX Largu - Hangu	LARGU - HANGU	SASU	

		Informații privind N.T.S.M.	Grupa de specii	Nr.de arbori	Vol. arbore
Suprafața totală act.	17,30				
Tratament	Rarituri				
Natura produsului	SECUNDARE/LUCRARI INGRIJIRE	Stâncării pe	Rășinoase	757	0,15
Tehnologia de exploatare	Sortimente si multipli de sortimente	Arbori putregăioși	FAG	4351	0,07
Data inventarierii	30.10.2021	cu un volum de	Quercinee	0	0,00
Anul exploatării	2021	Iescării	Diverse tari	76	0,07
Procedeul de inventariere	Fir cu fir	cu un volum de	Diverse moi	47	0,19
Ciocan rotund numărul	VN-09-15		Total	5231	0,08
Ciocan pătrat numărul					

SPECIA	SORTARE DIMENSIONALĂ							Lemn lucru	Coajă	Lemn de foc		Volum brut
	G1	G2	G3	M1	M2	M3	L.S.			Total	VF	
Brad	6,3	2,72	1,48	4,41	5,32	0	9,62	29,85	3,79	4,96	0,43	38,6
Molid	7,52	22,96	7,41	11,99	5,77	0	3,47	59,12	6,5	8,35	0,14	73,97
Fag	0	17,63	0	16,75	28,56	44,48	63,71	171,13	13,64	108,89	36,56	293,66
Mesteacan	0	0	0	0,01	0,16	0,2	0,13	0,5	0,11	1,12	0,09	1,73
Paltin de munte	0	0,18	0	0,3	0,4	0,52	0,69	2,09	0,33	1,47	0,5	3,89
Plop tremurator	0	1,77	0	0,48	0,26	0,09	0,03	2,63	0,37	1,87	0,35	4,87
Salcie capreasca	0	0,03	0	0,04	0,12	0,2	0,15	0,54	0,11	3,42	0,33	4,07
<b>TOTAL</b>	<b>13,82</b>	<b>45,29</b>	<b>8,89</b>	<b>33,98</b>	<b>40,59</b>	<b>45,49</b>	<b>77,80</b>	<b>265,86</b>	<b>24,85</b>	<b>130,08</b>	<b>38,40</b>	<b>420,79</b>

U.A.	Suprafața ha	Vârsta ani	Panta G	Semințis utilizabil				Volum brut
				%	S.tot	Compoziție		
327 A	17,30	50	24,00	0,00	0	0	0	420,79
<b>Total</b>	<b>17,30</b>				<b>0</b>			<b>420,79</b>

U.A.	BR	MO	FA	ME	PAM	PLT	SAC	Total
327 A	38,6	73,97	293,66	1,73	3,89	4,87	4,07	<b>420,79</b>

U.A.	Specia	Diametre		Inalțimi		Vârsta	Vol. arb.	Nr. arb.	Creștere	SORTARE DIMENSIONALĂ							Lemn lucru	Coajă	Lemn de foc		Volum brut
		dt	deg	ht	hc					G1	G2	G3	M1	M2	M3	L.S.			Total	VF	
327 A	BR	11,10	15,44	11,52	11,52	50	0,08	487		6,3	2,72	1,48	4,41	5,32	0	9,62	29,85	3,79	4,96	0,43	38,6
327 A	MO	17,30	16,93	13,97	13,97	50	0,27	270		7,52	22,96	7,41	11,99	5,77	0	3,47	59,12	6,5	8,35	0,14	73,97
327 A	FA	10,46	18,19	15,15	15,15	50	0,07	4351		0	17,63	0	16,75	28,56	44,48	63,71	171,13	13,64	108,89	36,56	293,66
327 A	ME	16,43	16,43	11,50	11,50	50	0,12	14		0	0	0	0,01	0,16	0,2	0,13	0,5	0,11	1,12	0,09	1,73
327 A	PAM	11,10	11,11	9,04	9,04	50	0,06	62		0	0,18	0	0,3	0,4	0,52	0,69	2,09	0,33	1,47	0,5	3,89
327 A	PLT	23,78	23,78	14,44	14,44	50	0,54	9		0	1,77	0	0,48	0,26	0,09	0,03	2,63	0,37	1,87	0,35	4,87
327 A	SAC	15,47	16,24	9,12	9,12	50	0,11	38		0	0,03	0	0,04	0,12	0,2	0,15	0,54	0,11	3,42	0,33	4,07
<b>Total U.A.</b>								<b>5231</b>	<b>0</b>	<b>13,82</b>	<b>45,29</b>	<b>8,89</b>	<b>33,98</b>	<b>40,59</b>	<b>45,49</b>	<b>77,80</b>	<b>265,86</b>	<b>24,85</b>	<b>130,08</b>	<b>38,40</b>	<b>420,79</b>
<b>Total general U.A.</b>								<b>5231</b>	<b>0</b>	<b>13,82</b>	<b>45,29</b>	<b>8,89</b>	<b>33,98</b>	<b>40,59</b>	<b>45,49</b>	<b>77,80</b>	<b>265,86</b>	<b>24,85</b>	<b>130,08</b>	<b>38,40</b>	<b>420,79</b>

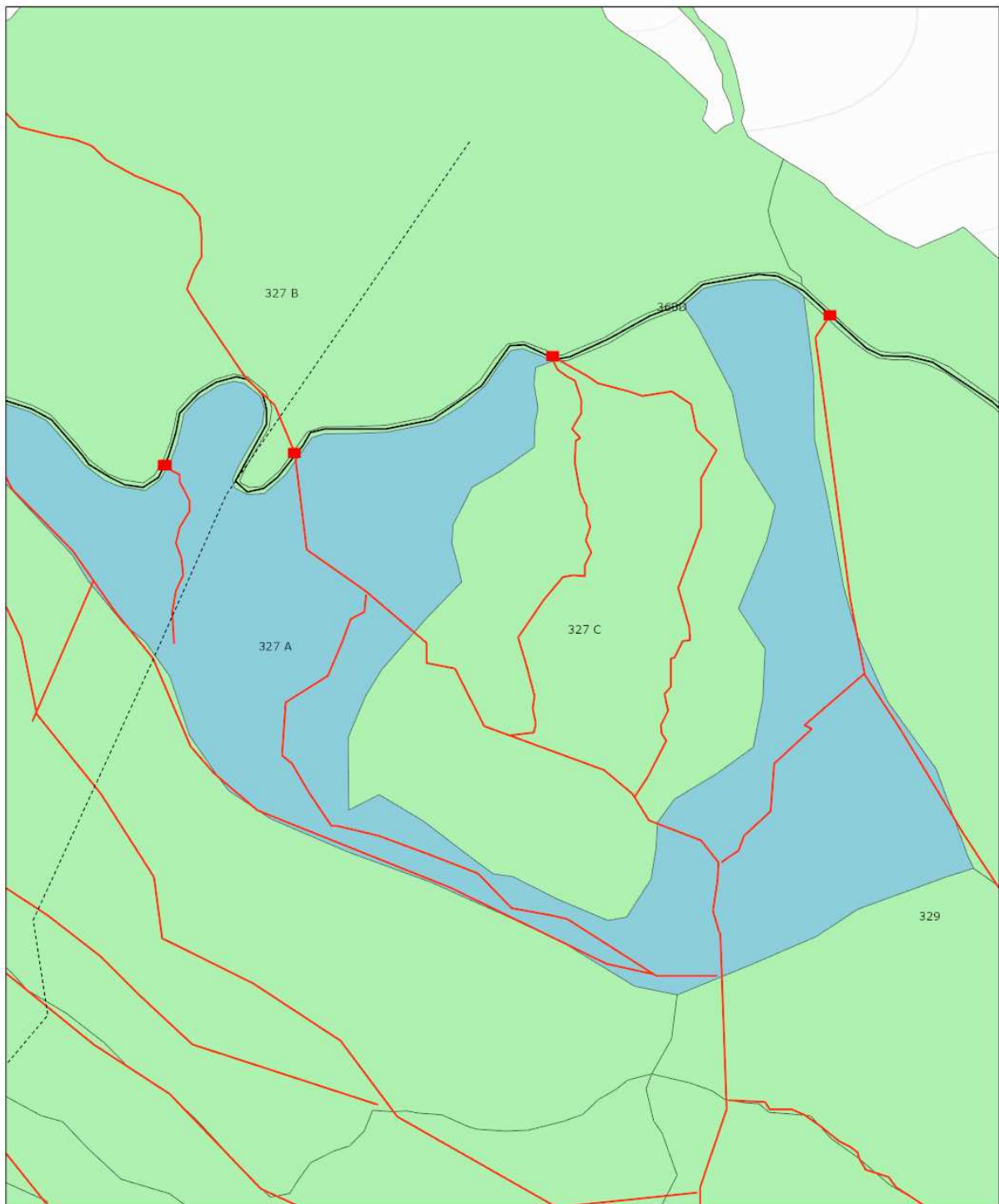
Sef Ocol  
Panait Ion

Birou Fond Forestier,  
PETREA VASILIU

Verificat,


Proprietar: INGKA INVESTMENTS FOREST ASSETS SRL

SCHIȚA P 1955



11/21/2021, 4:59:19 PM

- Tehnologie exploatare
- Platforma primara
  - Drum tractor existent
  - Drum tractor propus
- Informatii drumuri
- Drum auto forestier
  - Suprafata parchet
  - Fond Forestier IRI

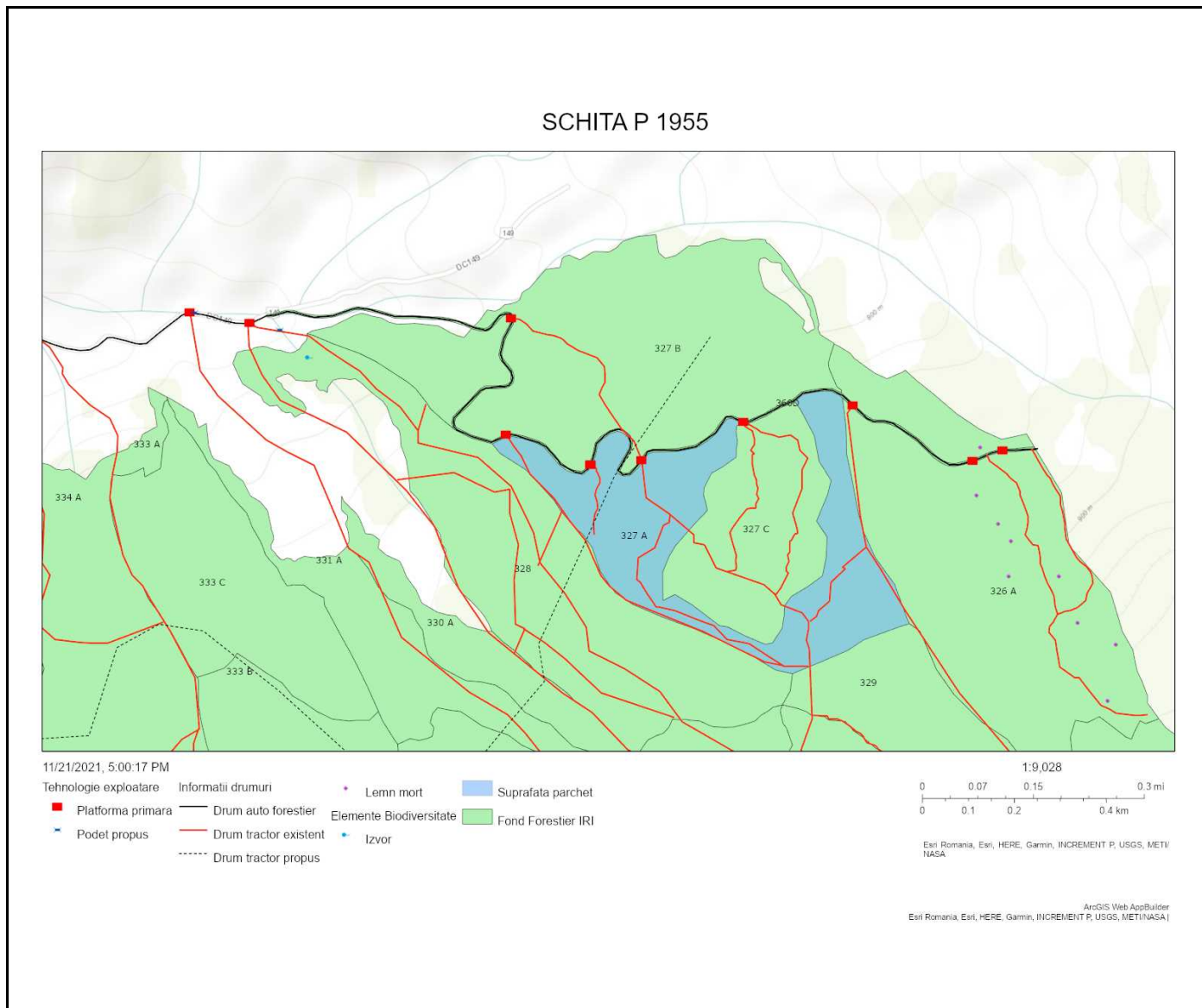


ArcGIS Web AppBuilder  
Esri Romania, Esri, HERE, Garmin, INCREMENT P, USGS |

Întocmit: Ing. CIPRIAN BISTRICEANU

# SCHIȚA DE ANSAMBLU

SCHITA P 1955



Întocmit: Ing. CIPRIAN BISTRICEANU

## **Anexă APV nr. 1955/2100125305450 P1955\_UP30\_ua327A\_Audia**

Localizare: U.P. XXX LARGU - Hangu u.a. 327 A

### **A. Evaluarea impactului de mediu /social:**

#### **1. Proprietăți/amenajări speciale / în imediata vecinătate ce pot fi afectate în urma operațiunilor:NU**

- obiectiv: \_\_\_\_\_
- măsuri de evitare /diminuare a pagubelor: \_\_\_\_\_
- proceduri de compensare a proprietarilor: \_\_\_\_\_

#### **2. Situri cu semnificație culturală, ecologică, economică, religioasă sau spirituală pentru comunitățile locale: NU**

- obiectiv: \_\_\_\_\_
- măsuri de evitare /diminuare a pagubelor: \_\_\_\_\_

#### **3. Cursuri de apă ce urmează a fi afectate: NU**

- Denumire pârâu: \_\_\_\_\_ lungime sector afectat: \_\_\_\_\_ lucrari hidrotehnice \_\_\_\_\_
- Măsuri de evitare/diminuare a impactului: \_\_\_\_\_
- Zona tampon (delimitare): \_\_\_\_\_
- Podețe de traversare(amplasament, detalii construcție): \_\_\_\_\_
- Restricționarea exploatarea /colectării lemnului (perioada): \_\_\_\_\_
- Alte soluții tehnice: \_\_\_\_\_

#### **4. Izvoare de apă necesar a fi protejate din zona parchetului:NU**

Măsuri \_\_\_\_\_

#### **5. Captări de apă potabilă/amenajari piscicole aflate în aval:NU**

- obiectiv (denumire): \_\_\_\_\_
- măsuri de evitare /diminuare a pagubelor: \_\_\_\_\_
- proceduri de compensare a eventualelor pierderi: \_\_\_\_\_

#### **6. Specii protejate\*:NU Obiectiv protejat \_\_\_\_\_**

- Măsuri minime de conservare /zona de conservare \_\_\_\_\_

#### **7. Habitate marginale (zone umede, stâncării, grohotișuri, păduri ripariene) :NU / Obiectiv**

- Măsuri de conservare \_\_\_\_\_

#### **8. Păduri cu Valoare Ridicată de conservare:NU / Categoria VRC \_\_\_\_\_**

- Măsuri de management \_\_\_\_\_

#### **9. Reteaua de zone de conservare /zone reprezentative ale ecosistemelor naturale +10%":NU**

- Măsuri de management: \_\_\_\_\_

#### **10. Drumuri cu eroziune excesivă: DA lungime sector cu eroziune 500**

- Măsuri de management: Reprofilare drum tractor.

**11.** Pe suprafața parchetului s-a identificat și materializat: **(i)** un număr de **5** arbori pentru biodiversitate (lemn mort) - arborii pe picior nu vor fi doborâți dacă nu prezintă pericol din punct de vedere SSM (*vezi schița parchetului*) / **(ii)** un număr de "insule de îmbătrânire" delimitate prin 0 (nu se va recolta masa lemnoasă; se va evita amplasarea cailor de scos apropiat);

**12.** Pentru transportul materialului lemnos pe drumurile forestiere/publice trebuie aplicate următoarele restricții de rulare \_\_\_\_\_

- restricții de tonaj: 13 Tone-Permanent tronson drum: Bicz-Poiana Largului, Drum comunal Hangu conform indicatoarelor din zona. DAF AUDIA -Taxa peiaj. orar: 0

**13.** Mențiuni speciale sub raport ecologic, social/turistic (arie protejată, zonă defavorizată, trasee turistice etc.):

0

Soluții adoptate: 0

Resp. marcare Ing. Bistriceanu Ciprian

Data: 05.11.2021

Validat R&C: \_\_\_\_\_