

ACT DE PUNERE ÎN VALOARE

Proprietar: INGKA INVESTMENTS FOREST ASSETS SRL
GRIVITA, 32 GRIVITA, Grad de accesibilitate: <= 250m

Data întocmirii	Nr. partidă	Nr.Sumal	Unitate de producție	District	Canton	Aprobat
25.08.2021	1892	21001253048 00	XXXII GRIVITA	POIANA CRISTEI - IVESTI	GRIVITA	

		Informații privind N.T.S.M.	Grupa de specii	Nr.de arbori	Vol. arbore
Suprafața totală act.	13,80	Stâncării pe	ha	0	0,00
Tratament	Rarități	Arbori putregăioși	buc	0	0,00
Natura produsului	SECUNDARE/LUCRARI INGRIJIRE	cu un volum de	mc	139	0,62
Tehnologia de exploatare	Sortimente si multipli de sortimente	Iescării	buc	150	0,44
Data inventarierii	25.08.2021	cu un volum de	mc	340	0,67
Anul exploatării	2021				
Procedeul de inventariere	Fir cu fir				
Ciocan rotund numărul	VN-09-05			Total	629
Ciocan pătrat numărul					0,61

SPECIA	SORTARE DIMENSIONALĂ							Lemn lucru	Coajă	Lemn de foc		Volum brut
	G1	G2	G3	M1	M2	M3	L.S.			Total	VF	
Gorun (L)	0	11	0	6,03	5,51	2,39	0,55	25,48	4,4	56,88	5,1	86,76
Carpen	0	0,83	0	0,92	0,99	0,73	0,43	3,9	0,35	22,83	2,16	27,08
Frasin comun	0	6,45	0	3,48	2,57	1,41	0,59	14,5	3,01	21,46	2,29	38,97
Tei	0,24	53,55	0	23,23	20,28	10,63	4	111,93	27,56	88,62	15,35	228,11
TOTAL	0,24	71,83	0	33,66	29,35	15,16	5,57	155,81	35,32	189,79	24,90	380,92

U.A.	Suprafața ha	Vârsta ani	Panta G	Seminiș utilizabil			H.	Volum brut
				%	S.tot	Compoziție		
015 B	13,80	65	0,00	0,00	0		380,92	
Total	13,80				0		380,92	

U.A.	GO.1	CA	FR	TE	Total
015 B	86,76	27,08	38,97	228,11	380,92

U.A.	Specia	Diametre		Înălțimi		Vârsta	Vol. arb.	Nr. arb.	Creș tere	SORTARE DIMENSIONALĂ							Lemn lucru	Coajă	Lemn de foc		Volum brut
		dt	deg	ht	hc					G1	G2	G3	M1	M2	M3	L.S.			Total	VF	
015 B	GO.1	29,44	26,32	18,28	19,28	65	0,62	139		0	11	0	6,03	5,51	2,39	0,55	25,48	4,4	56,88	5,1	86,76
015 B	CA	24,14	21,84	14,29	14,29	65	0,32	85		0	0,83	0	0,92	0,99	0,73	0,43	3,9	0,35	22,83	2,16	27,08
015 B	FR	28,00	27,11	18,15	18,15	65	0,60	65		0	6,45	0	3,48	2,57	1,41	0,59	14,5	3,01	21,46	2,29	38,97
015 B	TE	31,00	28,64	18,70	18,70	65	0,67	340		0,24	53,55	0	23,23	20,28	10,63	4	111,93	27,56	88,62	15,35	228,11
Total U.A.								629	0	0,24	71,83	0	33,66	29,35	15,16	5,57	155,81	35,32	189,79	24,90	380,92
Total general U.A.								629	0	0,24	71,83	0	33,66	29,35	15,16	5,57	155,81	35,32	189,79	24,90	380,92

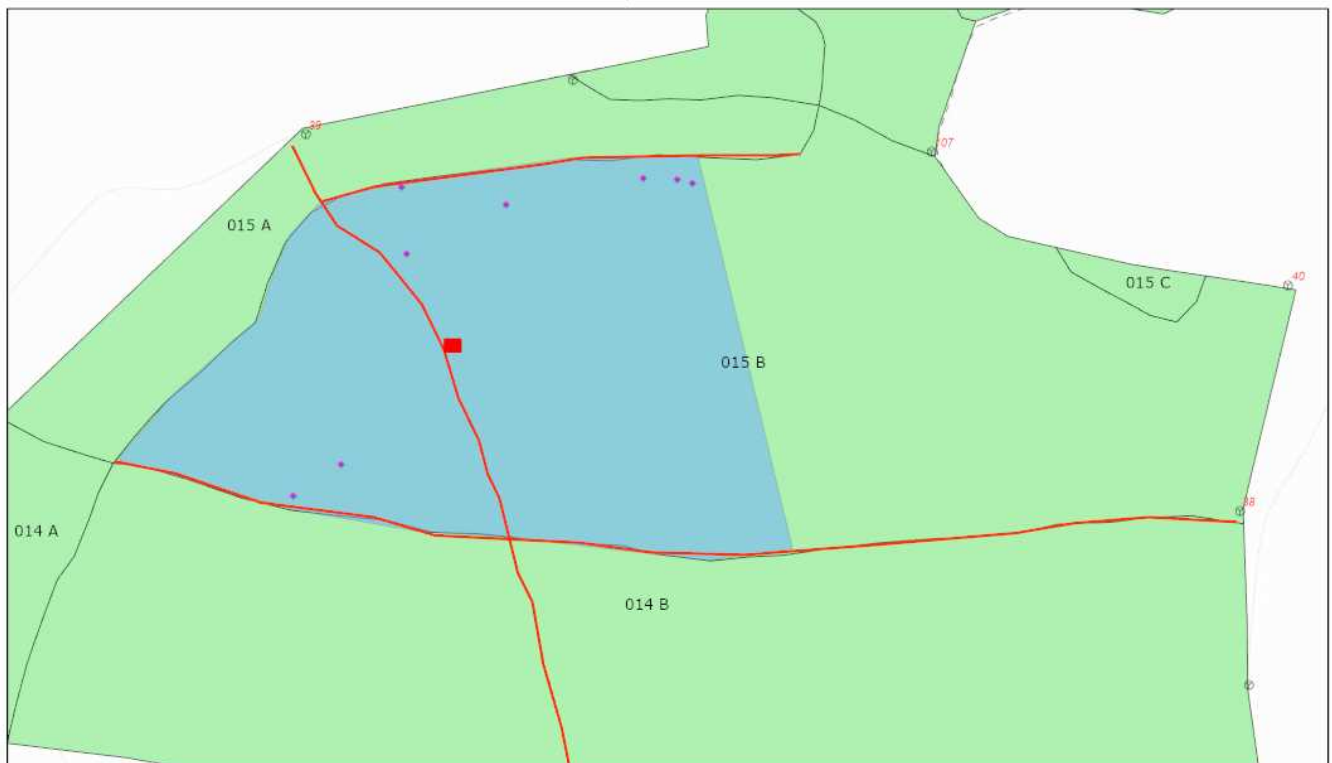
Sef Ocol
Panait Ion

Birou Fond Forestier,
COSTEL RADUCAN

Verificat,

Proprietar: INGKA INVESTMENTS FOREST ASSETS SRL

Schita partida 1892



25.08.2021 11:24:40

- | | | |
|------------------------------|---------------------------|--------------------------|
| Tehnologie exploatare | Informatii drumuri | Suprafata parchet |
| ■ Platforma primara | — Drum tractor existent | ⊗ Borne |
| | • Lemn mort | ■ Fond Forestier IRI |

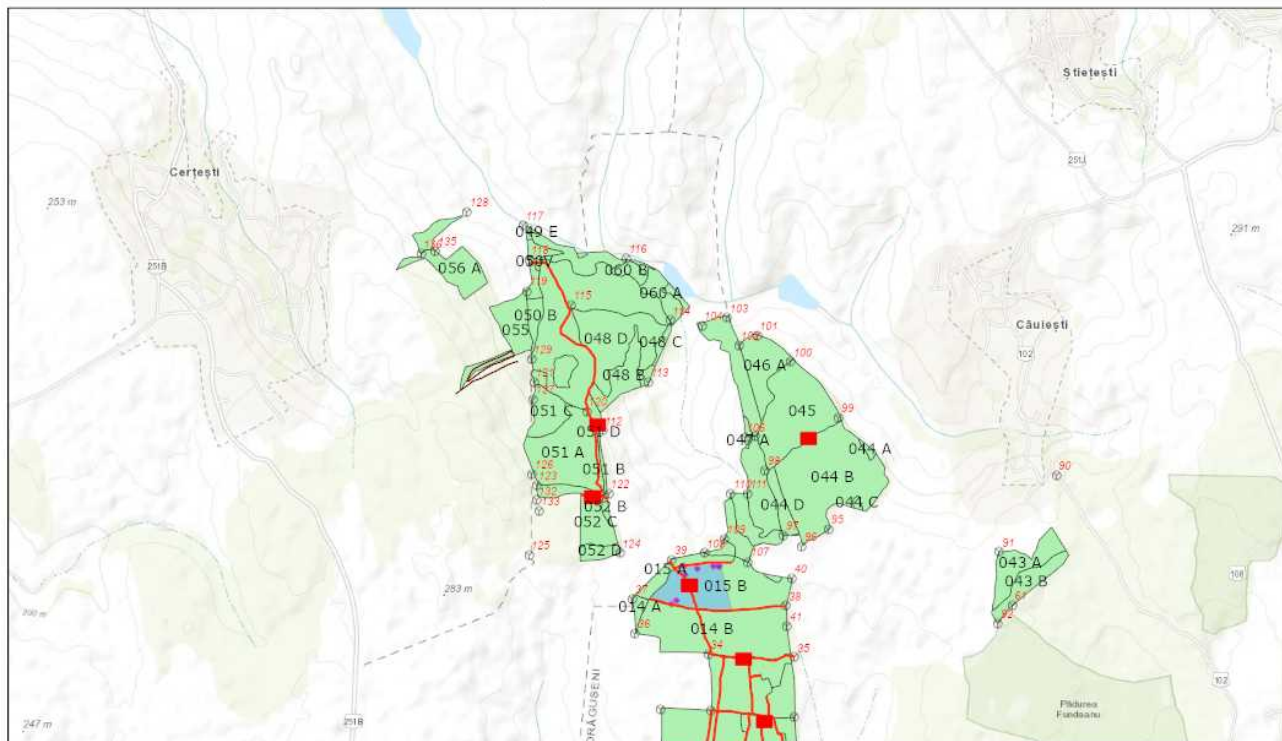


ARCGIS Web AppBuilder
Esri Romania, Esri, HERE, Garmin, INCREMENT P, USGS

Întocmit: Ing. PAUL DIMA

SCHIȚA DE ANSAMBLU

Schita partida 1892-ansamblu



25.08.2021 11:26:49

Tehnologie exploatare

Platforma primara

Informatii drumuri

Drum tractor existent


Lemn mort

Linie postata

Suprafata parchet

Borne

Fond Forestier IRI



ArcoGIS Web AppBuilder
Esri Romania, Esri, HERE, Garmin, INCREMENT P, USGS, METI/NASA

Întocmit: Ing. PAUL DIMA

Anexă APV nr. 1892/2100125304800 GRIVITA

Localizare: U.P. XXXII GRIVITA u.a. 15 B

A. Evaluarea impactului de mediu /social:

1. Proprietăți/amenajări speciale / în imediata vecinătate ce pot fi afectate în urma operațiunilor:NU

- obiectiv: _____
- măsuri de evitare /diminuare a pagubelor: _____
- proceduri de compensare a proprietarilor: _____

2. Situri cu semnificație culturală, ecologică, economică, religioasă sau spirituală pentru comunitățile locale: NU

- obiectiv: _____
- măsuri de evitare /diminuare a pagubelor: _____

3. Cursuri de apă ce urmează a fi afectate: NU

- Denumire pârâu: _____ lungime sector afectat: _____ lucrari hidrotehnice _____
- Măsuri de evitare/diminuare a impactului: _____
- Zona tampon (delimitare): _____
- Podețe de traversare(amplasament, detalii construcție): _____
- Restricționarea exploatărilor /colectării lemnului (perioada): _____
- Alte soluții tehnice: _____

4. Izvoare de apă necesar a fi protejate din zona parchetului:NU

Măsuri _____

5. Captări de apă potabilă/amenajari piscicole aflate în aval:NU

- obiectiv (denumire): _____
- măsuri de evitare /diminuare a pagubelor: _____
- proceduri de compensare a eventualelor pierderi: _____

6. Specii protejate*:NU Obiectiv protejat _____

- Măsuri minime de conservare /zona de conservare _____

7. Habitate marginale (zone umede, stâncării, grohotișuri, păduri ripariene) :NU / Obiectiv _____

- Măsuri de conservare _____

8. Păduri cu Valoare Ridicată de conservare:NU / Categoria VRC _____

- Măsuri de management _____

9. Reteaua de zone de conservare /zone reprezentative ale ecosistemelor naturale +10%":NU

- Măsuri de management: _____

10. Drumuri cu eroziune excesivă : NU lungime sector cu eroziune _____

- Măsuri de management: _____

11. Pe suprafața parchetului s-a identificat și materializat: (i) un număr de 8 arbori pentru biodiversitate (lemn mort) - arborii pe picior nu vor fi doborâți dacă nu prezintă pericol din punct de vedere SSM (vezi schița parchetului) / (ii) un număr de "insule de îmbătrânire" delimitate prin - (nu se va recolta masa lemnoasă; se va evita amplasarea cailor de scos apropiat);

12. Pentru transportul materialului lemnos pe drumurile forestiere/publice trebuie aplicate următoarele restricții de rulare _____

- restricții de tonaj: _____ tronson drum: _____ orar: _____

13. Mențiuni speciale sub raport ecologic, social/turistic (arie protejată, zonă defavorizată, trasee turistice etc.):

-

Soluții adoptate: Nu este cazul

Resp. marcare Ing.Dima Paul

Data: 25.08.2021

Validat R&C: BOGDAN BANICA