

ACT DE PUNERE ÎN VALOARE

Proprietar: INGKA INVESTMENTS FOREST ASSETS SRL
P2169_UP4_ua49B RASCA, , Grad de accesibilitate: 251 - 500m

Data întocmirii	Nr. partidă	Nr.Sumal	Unitate de producție	District	Canton	Aprobat
06.07.2022	2169	22001253016 20	IV Gura Calitei - Slobozia Bradului	VALEA RAMNICULUI - RAMNA	RASCA	

		Informații privind N.T.S.M.	Grupa de specii	Nr.de arbori	Vol. arbore	
Suprafața totală act.	11,70					
Tratament	Rarituri					
Natura produsului	SECUNDARE/LUCRARI INGRIJIRE	Stâncării pe	1 ha	Rășinoase	264	0,07
Tehnologia de exploatare	Sortimente si multipli de sortimente	Arbori putregăioși	3 buc	FAG	125	0,05
Data inventarierii	06.07.2022	cu un volum de	0,96 mc	Quercinee	79	0,06
Anul exploatării	2022	Iescării	0 buc	Diverse tari	2465	0,05
Procedeeul de inventariere	Fir cu fir	cu un volum de	0 mc	Diverse moi	2034	0,13
Ciocan rotund numărul	VN-09-03			Total	4967	0,08
Ciocan pătrat numărul						

SPECIA	SORTARE DIMENSIONALĂ							Lemn lucru	Coajă	Lemn de foc		Volum brut
	G1	G2	G3	M1	M2	M3	L.S.			Total	VF	
Molid	0	0,12	0,51	2,27	2,03	0	1,35	6,28	0,89	10,32	0,17	17,49
Fag	0	0	0	0,09	0,2	0,42	0,79	1,5	0,13	4,18	0,84	5,81
Gorun (S)	0	0	0	0	0	0,29	0,7	0,99	0,25	3,53	0,84	4,77
Carpen	0	0	0	0,11	0,4	2,07	8,07	10,65	1,29	57,42	8,84	69,36
Cires	0	0	0	0,01	0,23	0,31	0,28	0,83	0,12	3,96	0,49	4,91
Jugastru	0	0,07	0	0,18	0,76	1,17	2,67	4,85	0,9	22,89	4,94	28,64
Paltin de munte	0	0,13	0	0,09	0,5	0,63	0,79	2,14	0,35	6,24	1,23	8,73
Plop tremurator	0,71	15,33	0	10,97	10,32	7,21	3,38	47,92	7,34	80,57	11,5	135,83
Salcie capreasca	0	0,04	0	0,17	0,6	0,46	0,25	1,52	0,31	7,77	0,71	9,6
Tei	0	0,55	0	1,91	5,13	11,09	17,16	35,84	11,37	68,66	15,33	115,87
TOTAL	0,71	16,24	0,51	15,80	20,17	23,65	35,44	112,52	22,95	265,54	44,89	401,01

U.A.	Suprafața ha	Vârsta ani	Panta G	Semințis utilizabil				Volum brut
				%	S.tot	Compoziție		
049 B	11,70	35	20,00	0,00	0	0	0	401,01
Total	11,70				0			401,01

U.A.	MO	FA	GO.s	CA	CI	JU	PAM	PLT	SAC	TE	Total
049 B	17,49	5,81	4,77	69,36	4,91	28,64	8,73	135,83	9,6	115,87	401,01

U.A.	Specia	Diametre		Inalțimi		Vârsta	Vol. arb.	Nr. arb.	Cres tere	SORTARE DIMENSIONALĂ							Lemn lucru	Coajă	Lemn de foc		Volum brut
		dt	deg	ht	hc					G1	G2	G3	M1	M2	M3	L.S.			Total	VF	
049 B	MO	12,86	13,86	8,48	8,48	35	0,07	264		0	0,12	0,51	2,27	2,03	0	1,35	6,28	0,89	10,32	0,17	17,49
049 B	FA	10,50	11,23	9,17	9,17	35	0,05	125		0	0	0	0,09	0,2	0,42	0,79	1,5	0,13	4,18	0,84	5,81
049 B	GO.s	10,94	11,20	9,38	9,38	35	0,06	79		0	0	0	0	0	0,29	0,7	0,99	0,25	3,53	0,84	4,77
049 B	CA	9,97	12,77	8,62	8,62	35	0,04	1854		0	0	0	0,11	0,4	2,07	8,07	10,65	1,29	57,42	8,84	69,36
049 B	CI	12,00	12,15	9,79	9,79	35	0,07	67		0	0	0	0,01	0,23	0,31	0,28	0,83	0,12	3,96	0,49	4,91
049 B	JU	11,29	12,22	9,39	9,39	35	0,07	403		0	0,07	0	0,18	0,76	1,17	2,67	4,85	0,9	22,89	4,94	28,64
049 B	PAM	11,50	12,56	10,30	10,30	35	0,06	141		0	0,13	0	0,09	0,5	0,63	0,79	2,14	0,35	6,24	1,23	8,73
049 B	PLT	18,65	22,11	14,03	14,03	35	0,24	572		0,71	15,33	0	10,97	10,32	7,21	3,38	47,92	7,34	80,57	11,5	135,83
049 B	SAC	18,06	18,24	9,96	9,96	35	0,15	65		0	0,04	0	0,17	0,6	0,46	0,25	1,52	0,31	7,77	0,71	9,6
049 B	TE	12,09	14,85	11,52	11,52	35	0,08	1397		0	0,55	0	1,91	5,13	11,09	17,16	35,84	11,37	68,66	15,33	115,87
Total U.A.								4967	0	0,71	16,24	0,51	15,80	20,17	23,65	35,44	112,5	22,95	265,5	44,89	401,01
Total general U.A.								4967	0	0,71	16,24	0,51	15,80	20,17	23,65	35,44	112,5	22,95	265,5	44,89	401,01

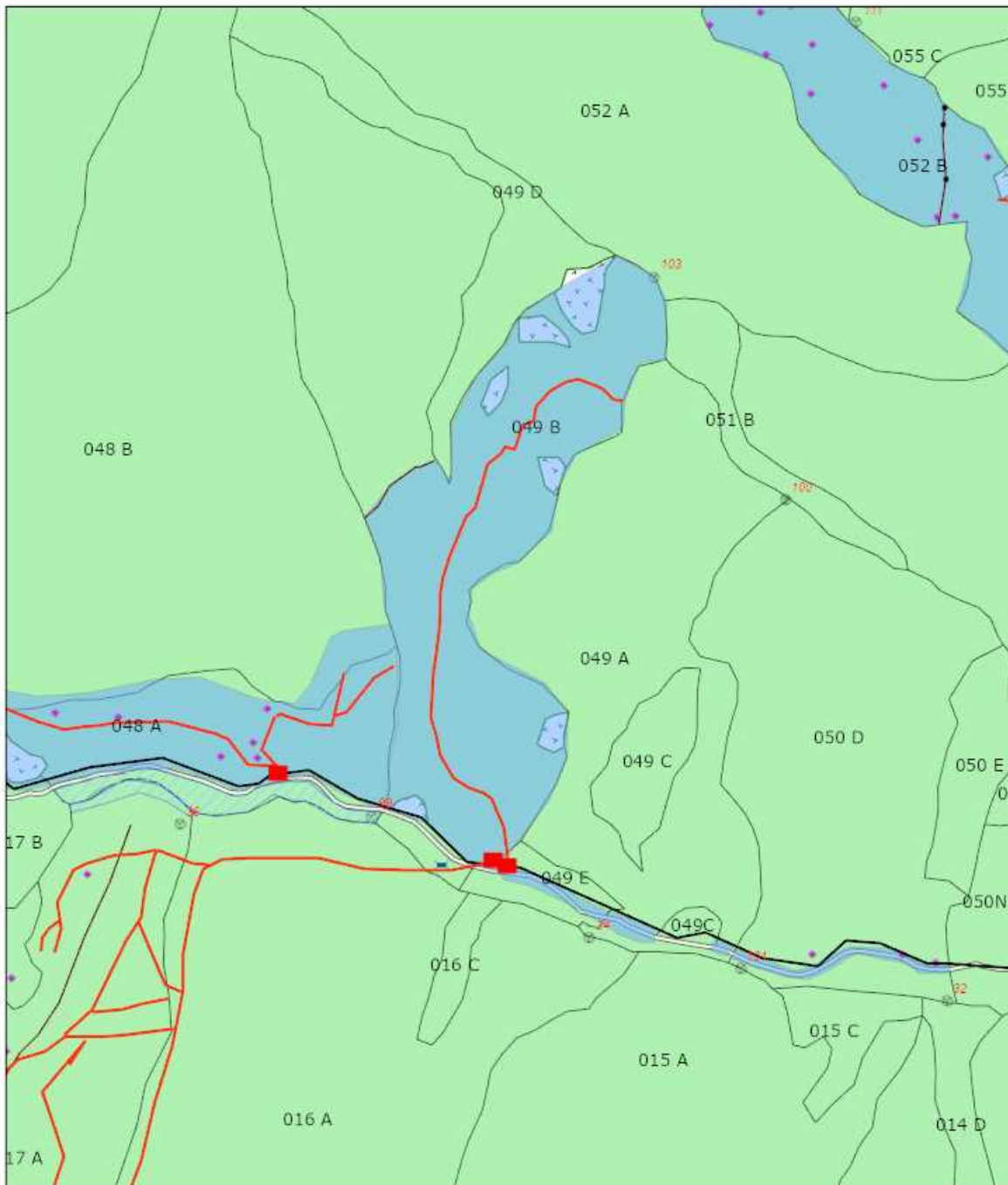
Sef Ocol
Panait Ion

Birou Fond Forestier,
MIREL DUMITRACHE

Verificat,


Proprietar: INGKA INVESTMENTS FOREST ASSETS SRL

Schita partida 2169



06.07.2022, 14:50:33

- | | | |
|-----------------------|-------------------------|----------------------|
| Tehnologie exploatare | — Drum tractor existent | ▨ Zone tampon apa |
| ■ Platforma primara | • Lemn mort | ▭ Insula imbatranire |
| ★ Podet propus | — Linie postata | ⊙ Borne |
| Informatii drumuri | — Suprafata parchet | ■ Fond Forestier IRI |
| — Drum auto forestier | | |



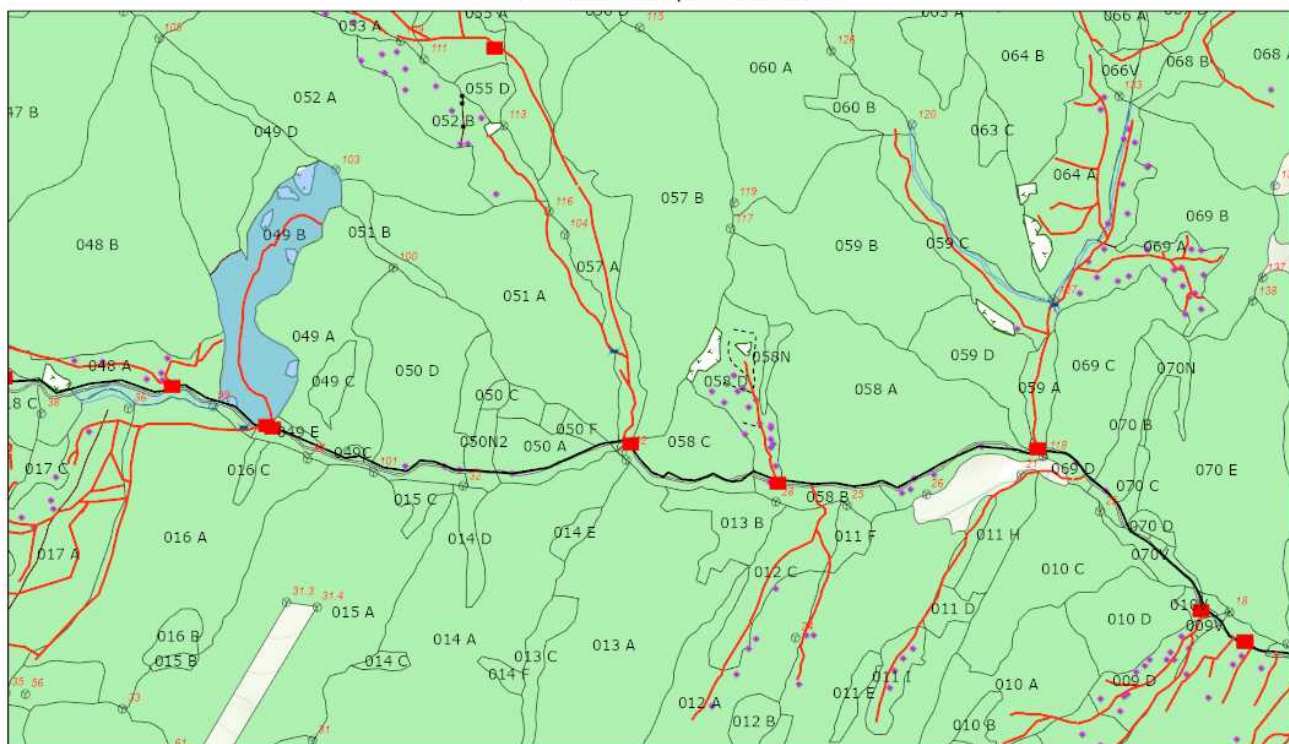
Esri Romania, Esri, HERE, Garmin, GeoTechnologies, inc., USGS, METI/NASA

Esri Romania, Esri, HERE, Garmin, GeoTechnologies, inc., USGS, METI/NASA | ArcGIS Web AppBuilder

Întocmit: Ing. MIREL DUMITRACHE

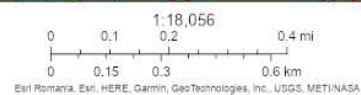
SCHIȚA DE ANSAMBLU

Schița ansamblu partida 2169



06.07.2022, 14:53:40

- | | | | | |
|------------------------------|---------------------------|---------------------------|---------------------|----------------------|
| Tehnologie exploatare | Informatii drumuri | ----- Drum tractor propus | — Linie postata | ▭ Insula imbaranire |
| ■ Platforma primara | — Drum auto forestier | • Lemn mort | ■ Suprafata parchet | ⊙ Borne |
| ▬ Podet propus | — Drum tractor existent | • Punct postata | ▨ Zone tampon apa | ■ Fond Forestier IRI |



ArxGIS Web AppBuilder
Esri Romania, Esri, HERE, Garmin, GeoTechnologies, Inc., USGS, METI/NASA

Întocmit: Ing. MIREL DUMITRACHE

Anexă APV nr. 2169/2200125301620 P2169_UP4_ua49B RASCA

Localizare: U.P. IV Gura Calitei - Slobozia Bradului u.a. 49 B

A. Evaluarea impactului de mediu /social:

1. Proprietăți/amenajări speciale / în imediata vecinătate ce pot fi afectate în urma operațiunilor:NU

- obiectiv: _____
- măsuri de evitare /diminuare a pagubelor: _____
- proceduri de compensare a proprietarilor: _____

2. Situri cu semnificație culturală, ecologică, economică, religioasă sau spirituală pentru comunitățile locale: NU

- obiectiv: _____
- măsuri de evitare /diminuare a pagubelor: _____

3. Cursuri de apă ce urmează a fi afectate: NU

- Denumire pârâu: _____ lungime sector afectat: _____ lucrari hidrotehnice _____
- Măsuri de evitare/diminuare a impactului: _____
- Zona tampon (delimitare): _____
- Podețe de traversare(amplasament, detalii construcție): _____
- Restricționarea exploatărilor /colectării lemnului (perioada): _____
- Alte soluții tehnice: _____

4. Izvoare de apă necesar a fi protejate din zona parchetului:NU

Măsuri _____

5. Captări de apă potabilă/amenajari piscicole aflate în aval:NU

- obiectiv (denumire): _____
- măsuri de evitare /diminuare a pagubelor: _____
- proceduri de compensare a eventualelor pierderi: _____

6. Specii protejate*:NU Obiectiv protejat _____

- Măsuri minime de conservare /zona de conservare _____

7. Habitate marginale (zone umede, stâncării, grohotișuri, păduri ripariene) :NU / Obiectiv _____

- Măsuri de conservare _____

8. Păduri cu Valoare Ridicată de conservare:NU / Categoria VRC _____

- Măsuri de management _____

9. Reteaua de zone de conservare /zone reprezentative ale ecosistemelor naturale +10%":NU

- Măsuri de management: _____

10. Drumuri cu eroziune excesivă : DA lungime sector cu eroziune 700

- Măsuri de management: Reprofilare cu buldozer

11. Pe suprafața parchetului s-a identificat și materializat: (i) un număr de _____ arbori pentru biodiversitate (lemn mort) - arborii pe picior nu vor fi doborâți dacă nu prezintă pericol din punct de vedere SSM (vezi schița parchetului) / (ii) un număr de 6 "insule de îmbătrânire" delimitate prin semne conventionale (nu se va recolta masa lemnoasă; se va evita amplasarea cailor de scos apropiat);

12. Pentru transportul materialului lemnos pe drumurile forestiere/publice trebuie aplicate următoarele restricții de rulare _____

- restricții de tonaj: 7,5 tone tronson drum: DC Rasca - Dealu Lung orar: Permanent

13. Mențiuni speciale sub raport ecologic, social/turistic (arie protejată, zonă defavorizată, trasee turistice etc.):

Soluții adoptate: Este responsabilitatea cumparatorului de a identifica administratorul drumurilor care vor fi folosite pentru transportul materialului lemnos, respectiv de a-si onora obligatiile fata de acesta.

Resp. marcare Mirel Dumitrache

Data: 06.07.2022

Validat R&C: BOGDAN BANICA