

## ACT DE PUNERE ÎN VALOARE

Proprietar: INGKA INVESTMENTS FOREST ASSETS SRL  
P2179\_UP4\_ua529 Trup Slobozia , , Grad de accesibilitate: 1001 - 1500m

Data întocmirii	Nr. partidă	Nr.Sumal	Unitate de producție	District	Canton	Aprobat
12.07.2022	2179	22001253017 20	IV Gura Calitei - Slobozia Bradului	VALEA RAMNICULUI - RAMNA	SLOBOZIA BRADULUI	

		Informații privind N.T.S.M.	Grupa de specii	Nr.de arbori	Vol. arbore
Suprafața totală act.	21,80				
Tratament	Rarituri				
Natura produsului	SECUNDARE/LUCRARI INGRIJIRE	Stâncării pe	Rășinoase	536	0,11
Tehnologia de exploatare	Sortimente si multipli de sortimente	Arbori putregăioși	FAG	0	0,00
Data inventarierii	12.07.2022	cu un volum de	Quercinee	131	0,13
Anul exploatării	2022	0,54 mc	Diverse tari	4043	0,07
Procedeeul de inventariere	Fir cu fir	Iescării	Diverse moi	23	0,27
		0 mc			
Ciocan rotund numărul	VN0904		Total	4733	0,07
Ciocan pătrat numărul					

SPECIA	SORTARE DIMENSIONALĂ							Lemn lucru	Coajă	Lemn de foc		Volum brut
	G1	G2	G3	M1	M2	M3	L.S.			Total	VF	
Pin silvestru	0	1,34	1,72	9,52	10,28	0	5,72	28,58	7,25	21,93	0,64	57,76
Gorun (S)	0	0,31	0	0,3	0,67	1,12	0,84	3,24	0,69	13,21	2,14	17,14
Carpen	0	0,28	0	1,75	4,44	9,3	16,03	31,8	3,49	183,09	23,25	218,38
Cires	0	0	0	0,09	0,1	0,06	0,03	0,28	0,04	0,58	0,07	0,9
Jugastru	0	0,12	0	0,48	0,87	1,35	2,71	5,53	0,99	34,15	6,24	40,67
Paltin de munte	0	0,04	0	0,03	0,08	0,27	0,62	1,04	0,2	6,53	1,21	7,77
Plop tremurator	0	0,29	0	0,18	0,22	0,19	0,06	0,94	0,15	3,84	0,43	4,93
Tei	0	0,21	0	0,06	0,05	0,13	0,06	0,51	0,13	0,73	0,11	1,37
<b>TOTAL</b>	<b>0</b>	<b>2,59</b>	<b>1,72</b>	<b>12,41</b>	<b>16,71</b>	<b>12,42</b>	<b>26,07</b>	<b>71,92</b>	<b>12,94</b>	<b>264,06</b>	<b>34,09</b>	<b>348,92</b>

U.A.	Suprafața ha	Vârsta ani	Panta G	Semințis utilizabil			H.	Volum brut
				%	S.tot	Compoziție		
529	21,80	35	10,00	0,00	0	0	0	348,92
<b>Total</b>	<b>21,80</b>				<b>0</b>			<b>348,92</b>

U.A.	PI	GO.s	CA	CI	JU	PAM	PLT	TE	Total
529	57,76	17,14	218,38	0,9	40,67	7,77	4,93	1,37	348,92

U.A.	Specia	Diametre		Inalțimi		Vârsta	Vol. arb.	Nr. arb.	Creș tere	SORTARE DIMENSIONALĂ							Lemn lucru	Coajă	Lemn de foc		Volum brut
		dt	deg	ht	hc					G1	G2	G3	M1	M2	M3	L.S.			Total	VF	
529	PI	14,40	13,52	10,48	10,48	35	0,11	536		0	1,34	1,72	9,52	10,28	0	5,72	28,58	7,25	21,93	0,64	57,76
529	GO.s	14,32	12,96	9,80	9,80	35	0,13	131		0	0,31	0	0,3	0,67	1,12	0,84	3,24	0,69	13,21	2,14	17,14
529	CA	11,46	12,56	9,16	9,16	35	0,06	3413		0	0,28	0	1,75	4,44	9,3	16,03	31,8	3,49	183,09	23,25	218,38
529	CI	13,50	13,50	10,00	10,00	35	0,11	8		0	0	0	0,09	0,1	0,06	0,03	0,28	0,04	0,58	0,07	0,9
529	JU	12,18	12,69	9,62	9,62	35	0,09	461		0	0,12	0	0,48	0,87	1,35	2,71	5,53	0,99	34,15	6,24	40,67
529	PAM	10,35	11,54	10,15	10,15	35	0,05	161		0	0,04	0	0,03	0,08	0,27	0,62	1,04	0,2	6,53	1,21	7,77
529	PLT	20,11	20,11	15,00	15,00	35	0,27	18		0	0,29	0	0,18	0,22	0,19	0,06	0,94	0,15	3,84	0,43	4,93
529	TE	18,00	18,00	12,40	12,40	35	0,27	5		0	0,21	0	0,06	0,05	0,13	0,06	0,51	0,13	0,73	0,11	1,37
<b>Total U.A.</b>								<b>4733</b>	<b>0</b>	<b>0</b>	<b>2,59</b>	<b>1,72</b>	<b>12,41</b>	<b>16,71</b>	<b>12,42</b>	<b>26,07</b>	<b>71,92</b>	<b>12,94</b>	<b>264,0</b>	<b>34,09</b>	<b>348,92</b>
<b>Total general U.A.</b>								<b>4733</b>	<b>0</b>	<b>0</b>	<b>2,59</b>	<b>1,72</b>	<b>12,41</b>	<b>16,71</b>	<b>12,42</b>	<b>26,07</b>	<b>71,92</b>	<b>12,94</b>	<b>264,0</b>	<b>34,09</b>	<b>348,92</b>

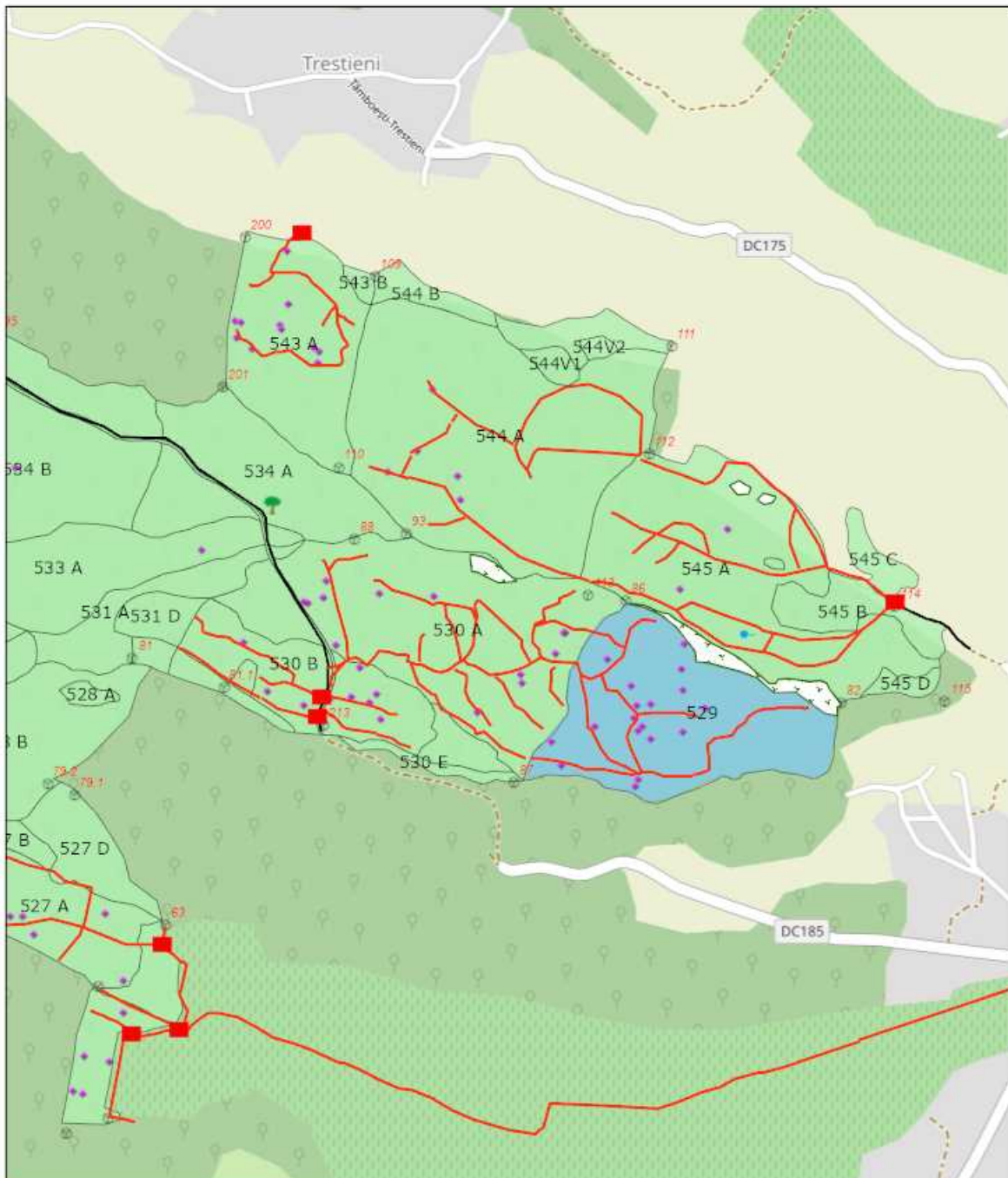
Sef Ocol  
Panait Ion

Birou Fond Forestier,  
COSTEL RADUCAN

Verificat,

Proprietar: INGKA INVESTMENTS FOREST ASSETS SRL

Schita partida 2179



12.07.2022, 16:55:07

Tehnologie exploatare

Platforma primara

Informatii drumuri

Drum auto forestier

Drum tractor existent

Lemn mort

Elemente Biodiversitate

Arbore biodiversitate


Izvor

Suprafata parchet

Insula imbatranire

Borne

Fond Forestier IRI



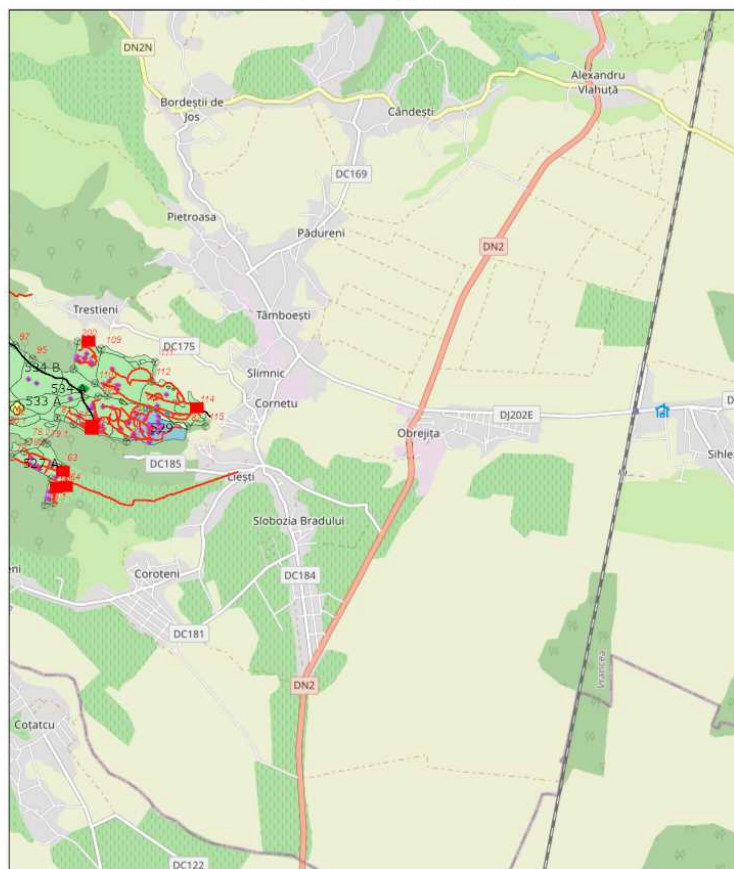
© OpenStreetMap (and) contributors, CC-BY-SA

ArcGIS Web AppBuilder  
Map data © OpenStreetMap contributors, CC-BY-SA |

Întocmit: Ing. SILVIU TICU

# SCHIȚA DE ANSAMBLU

Schita ansamblu partida 2179



12.07.2022, 16:55:51

- Tehnologie exploatare:**
  - Platforma primara
- Informații drumuri:**
  - Drum auto forestier
  - Drum tractor existent
- Elemente Biodiversitate:**
  - Arbore biodiversitate
- Alte concentrații faunistice:**
  - Izvor
  - Suprafața parohet
  - Insula imbatranire
  - Bome
  - Fond Forestier (RI)

© OpenStreetMap (and) contributors, CC-BY-SA

AtGIS Web AppBuilder  
Map data © OpenStreetMap contributors, CC-BY-SA

Întocmit: Ing. SILVIU TICU

# Anexă APV nr. 2179/2200125301720 P2179\_UP4\_ua529 Trup Slobozia

Localizare: U.P. IV Gura Calitei - Slobozia Bradului u.a. 529

## A. Evaluarea impactului de mediu /social:

### 1. Proprietăți/amenajări speciale / în imediata vecinătate ce pot fi afectate în urma operațiunilor:NU

- obiectiv: \_\_\_\_\_
- măsuri de evitare /diminuare a pagubelor: \_\_\_\_\_
- proceduri de compensare a proprietarilor: \_\_\_\_\_

### 2. Situri cu semnificație culturală, ecologică, economică, religioasă sau spirituală pentru comunitățile locale: NU

- obiectiv: \_\_\_\_\_
- măsuri de evitare /diminuare a pagubelor: \_\_\_\_\_

### 3. Cursuri de apă ce urmează a fi afectate: NU

- Denumire pârâu: \_\_\_\_\_ lungime sector afectat: \_\_\_\_\_ lucrari hidrotehnice \_\_\_\_\_
- Măsuri de evitare/diminuare a impactului: \_\_\_\_\_
- Zona tampon (delimitare): \_\_\_\_\_
- Podețe de traversare(amplasament, detalii construcție): \_\_\_\_\_
- Restricționarea exploatărilor /colectării lemnului (perioada): \_\_\_\_\_
- Alte soluții tehnice: \_\_\_\_\_

### 4. Izvoare de apă necesar a fi protejate din zona parchetului:NU

Măsuri \_\_\_\_\_

### 5. Captări de apă potabilă/amenajari piscicole aflate în aval:NU

- obiectiv (denumire): \_\_\_\_\_
- măsuri de evitare /diminuare a pagubelor: \_\_\_\_\_
- proceduri de compensare a eventualelor pierderi: \_\_\_\_\_

### 6. Specii protejate\*:DA Obiectiv protejat \_\_\_\_\_

- Măsuri minime de conservare /zona de conservare Partida este amplasata ROSPA0141 Subcarpatii Vrancei. Nu se vor efectua lucrări de exploatare forestieră în perioada 15.Martie-15.August.

### 7. Habitate marginale (zone umede, stâncării, grohotișuri, păduri ripariene) :NU / Obiectiv \_\_\_\_\_

- Măsuri de conservare \_\_\_\_\_

### 8. Păduri cu Valoare Ridicată de conservare:DA / Categoria VRC 6.c

- Măsuri de management Nu se va lucra in zile in care sunt sarbatori religioase. Se vor respecta eventualele solicitari ale reprezentantilor Manastirii Rogoz

### 9. Reteaua de zone de conservare /zone reprezentative ale ecosistemelor naturale +10%":DA

- Măsuri de management: Volumul propus de extras este de sub 10% din volumul total, prin lucrare se urmareste imbunatatirea/menținerea caracteristicilor arboretului si a valorii de peisaj.

### 10. Drumuri cu eroziune excesivă: NU lungime sector cu eroziune \_\_\_\_\_

- Măsuri de management: \_\_\_\_\_

11. Pe suprafața parchetului s-a identificat și materializat: (i) un număr de 17 arbori pentru biodiversitate (lemn mort) - arborii pe picior nu vor fi doborâți dacă nu prezintă pericol din punct de vedere SSM

(vezi schița parchetului) / **(ii)** un număr de **1** "insule de îmbătrânire" delimitate prin Insemne "IB" culoare verde (nu se va recolta masa lemnoasă; se va evita amplasarea cailor de scos apropiat);

**12.** Pentru transportul materialului lemnos pe drumurile forestiere/publice trebuie aplicate următoarele restricții de rulare \_\_\_\_\_

- restricții de tonaj: Se vor respecta eventualele solicitări ale uat SI. Bradului în ceea ce privește circulația pe drumurile comunale tronson drum: \_\_\_\_\_ orar: \_\_\_\_\_

**13.** Mențiuni speciale sub raport ecologic, social/turistic (arie protejată, zonă defavorizată, trasee turistice etc.):

DAF Rogoz practicabil doar pe uscat/inghet.

Soluții adoptate: Partida este amplasată în situl Natura 2000 ROSPA 0141 Subcarpații Vrancei. Se vor respecta condițiile specifice desfășurării activității de exploatare forestieră primite de la ANANP.

Resp. marcarea Ticu Silviu

Data: 12.07.2022

Validat R&C: BOGDAN BANICA