

## ACT DE PUNERE ÎN VALOARE

Proprietar: INGKA INVESTMENTS FOREST ASSETS SRL  
P2142\_UP30\_ua127A\_Fauru, , Grad de accesibilitate: 1001 - 1500m

Data întocmirii	Nr. partidă	Nr.Sumal	Unitate de producție	District	Canton	Aprobat
16.06.2022	2142	22001253013 50	XXX Largu - Hangu	LARGU - HANGU	FAURU	

		Informații privind N.T.S.M.	Grupa de specii	Nr.de arbori	Vol. arbore
Suprafața totală act.	7,50				
Tratament	Rarituri				
Natura produsului	SECUNDARE/LUCRARI INGRIJIRE	Stâncării pe	Rășinoase	3432	0,04
Tehnologia de exploatare	Sortimente si multipli de sortimente	Arbori putregăioși	FAG	1525	0,03
Data inventarierii	14.06.2022	cu un volum de	Quercinee	0	0,00
Anul exploatării	2022	Iescării	Diverse tari	2	0,20
Procedeul de inventariere	Fir cu fir	cu un volum de	Diverse moi	53	0,12
Ciocan rotund numărul	VN-09-15		Total	5012	0,04
Ciocan pătrat numărul					

SPECIA	SORTARE DIMENSIONALĂ							Lemn lucru	Coajă	Lemn de foc		Volum brut
	G1	G2	G3	M1	M2	M3	L.S.			Total	VF	
Brad	0,05	1,64	0,92	1,8	2,44	0	3,04	9,89	1,27	6,1	0,16	17,26
Molid	5,75	3,43	3,24	10,49	21,35	0	44,41	88,67	14,15	24,72	2,69	127,54
Fag	0	0,26	0	0,42	1,03	2,73	11,58	16,02	1,48	26,47	6,73	43,97
Mesteacan	0	0	0	0,07	0,08	0,05	0,02	0,22	0,05	0,12	0,02	0,39
Anin negru	0	0,16	0	0,09	0,58	0,39	0,19	1,41	0,25	1,96	0,2	3,62
Plop negru	0	0,04	0	0,17	0,15	0,11	0,07	0,54	0,08	1,14	0,12	1,76
Salcie Alba (R)	0	0	0	0	0	0,12	0,11	0,23	0,05	0,45	0,08	0,73
<b>TOTAL</b>	<b>5,80</b>	<b>5,53</b>	<b>4,16</b>	<b>13,04</b>	<b>25,63</b>	<b>3,40</b>	<b>59,42</b>	<b>116,98</b>	<b>17,33</b>	<b>60,96</b>	<b>10,00</b>	<b>195,27</b>

U.A.	Suprafața ha	Vârsta ani	Panta G	Semințis utilizabil				Volum brut
				%	S.tot	Compoziție		
127 A	7,50	27	22,00	0,00	0	0	0	195,27
<b>Total</b>	<b>7,50</b>				<b>0</b>			<b>195,27</b>

U.A.	BR	MO	FA	ME	ANN	PL.N	SA.r	Total
127 A	17,26	127,54	43,97	0,39	3,62	1,76	0,73	195,27

U.A.	Specia	Diametre		Inalțimi		Vârsta	Vol. arb.	Nr. arb.	Creștere	SORTARE DIMENSIONALĂ							Lemn lucru	Coajă	Lemn de foc		Volum brut
		dt	deg	ht	hc					G1	G2	G3	M1	M2	M3	L.S.			Total	VF	
127 A	BR	11,01	15,16	11,16	11,16	27	0,08	218		0,05	1,64	0,92	1,8	2,44	0	3,04	9,89	1,27	6,1	0,16	17,26
127 A	MO	9,25	12,40	10,23	10,23	27	0,04	3214		5,75	3,43	3,24	10,49	21,35	0	44,41	88,67	14,15	24,72	2,69	127,54
127 A	FA	8,54	11,81	9,41	9,41	27	0,03	1525		0	0,26	0	0,42	1,03	2,73	11,58	16,02	1,48	26,47	6,73	43,97
127 A	ME	17,00	17,00	13,50	13,50	27	0,20	2		0	0	0	0,07	0,08	0,05	0,02	0,22	0,05	0,12	0,02	0,39
127 A	ANN	16,25	16,25	10,75	10,75	27	0,15	24		0	0,16	0	0,09	0,58	0,39	0,19	1,41	0,25	1,96	0,2	3,62
127 A	PL.N	17,11	17,11	12,89	12,89	27	0,20	9		0	0,04	0	0,17	0,15	0,11	0,07	0,54	0,08	1,14	0,12	1,76
127 A	SA.r	11,30	11,30	7,30	7,30	27	0,04	20		0	0	0	0	0	0,12	0,11	0,23	0,05	0,45	0,08	0,73
<b>Total U.A.</b>								<b>5012</b>	<b>0</b>	<b>5,80</b>	<b>5,53</b>	<b>4,16</b>	<b>13,04</b>	<b>25,63</b>	<b>3,40</b>	<b>59,42</b>	<b>116,9</b>	<b>17,33</b>	<b>60,96</b>	<b>10,00</b>	<b>195,27</b>
<b>Total general U.A.</b>								<b>5012</b>	<b>0</b>	<b>5,80</b>	<b>5,53</b>	<b>4,16</b>	<b>13,04</b>	<b>25,63</b>	<b>3,40</b>	<b>59,42</b>	<b>116,9</b>	<b>17,33</b>	<b>60,96</b>	<b>10,00</b>	<b>195,27</b>

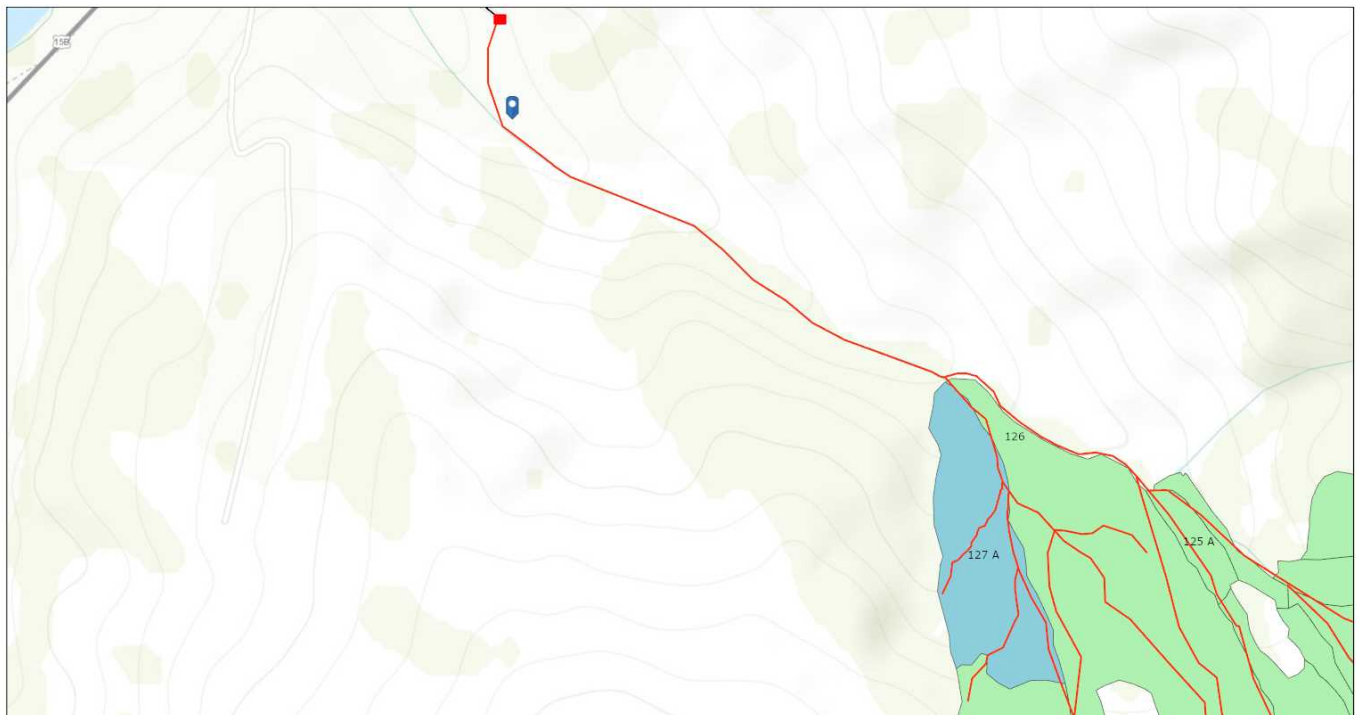
Sef Ocol  
Panait Ion

Birou Fond Forestier,  
PETREA VASILIU

Verificat,

**Proprietar: INGKA INVESTMENTS FOREST ASSETS SRL**

Schita P 2142



7/11/2022, 6:56:56 PM

Tehnologie exploatare    Informatii drumuri    Suprafata parchet  
■ Platforma primara    — Drum tractor existent    Fond Forestier IRI

1:9,028

0 0.07 0.15 0.3 mi  
0 0.1 0.2 0.4 km

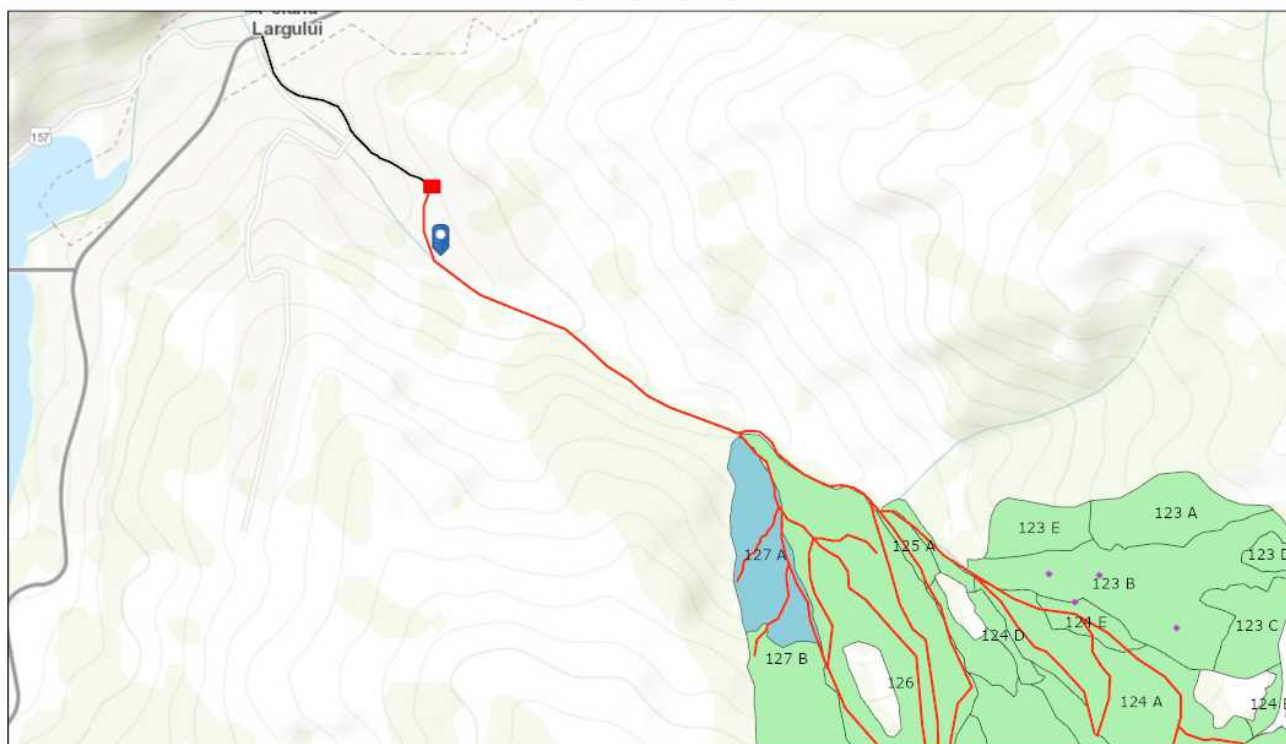
Esri, Romania, Esri, HERE, Garmin, GeoTechnologies, Inc., USGS, METI/NASA

ArcGIS Web AppBuilder  
Esri, Romania, Esri, HERE, Garmin, GeoTechnologies, Inc., USGS, METI/NASA

**Întocmit: Ing. CIPRIAN BISTRICEANU**

# SCHIȚA DE ANSAMBLU

Schita P 2142



7/11/2022, 7:01:09 PM

Tehnologie exploatare

Informatii drumuri

Lemn mort


Platforma primara

Drum auto forestier

Suprafata parchet

Drum tractor existent

Fond Forestier IRI



Esri Romania, Esri, HERE, Garmin, GeoTechnologies, Inc., USGS, METI/NASA  
ArcGIS Web AppBuilder

Întocmit: Ing. CIPRIAN BISTRICEANU

## **Anexă APV nr. 2142/2200125301350 P2142\_UP30\_ua127A\_Fauru**

Localizare: U.P. XXX LARGU - Hangu u.a. 127 A

### **A. Evaluarea impactului de mediu /social:**

#### **1. Proprietăți/amenajări speciale / în imediata vecinătate ce pot fi afectate în urma operațiunilor:NU**

- obiectiv: \_\_\_\_\_
- măsuri de evitare /diminuare a pagubelor: \_\_\_\_\_
- proceduri de compensare a proprietarilor: \_\_\_\_\_

#### **2. Situri cu semnificație culturală, ecologică, economică, religioasă sau spirituală pentru comunitățile locale: NU**

- obiectiv: \_\_\_\_\_
- măsuri de evitare /diminuare a pagubelor: \_\_\_\_\_

#### **3. Cursuri de apă ce urmează a fi afectate: DA**

- Denumire pârâu: FAURU lungime sector afectat: 6 lucrari hidrotehnice Nu
- Măsuri de evitare/diminuare a impactului: Nu se va colecta masa lemnoasa pe albia piriului.
  - Zona tampon (delimitare): 0
  - Podețe de traversare(amplasament, detalii construcție): Podet de lemn sau tuburi.
  - Restricționarea exploatărilor /colectării lemnului (perioada): Pe timp de ploaie.
  - Alte soluții tehnice: Scoaterea masei lemnoase se va face in perioada de iarna pe pod de gheata,sau seceta excesiva.

#### **4. Izvoare de apă necesar a fi protejate din zona parchetului:NU**

Măsuri \_\_\_\_\_

#### **5. Captări de apă potabilă/amenajari piscicole aflate în aval:NU**

- obiectiv (denumire): \_\_\_\_\_
- măsuri de evitare /diminuare a pagubelor: \_\_\_\_\_
- proceduri de compensare a eventualelor pierderi: \_\_\_\_\_

#### **6. Specii protejate\*:NU Obiectiv protejat \_\_\_\_\_**

- Măsuri minime de conservare /zona de conservare \_\_\_\_\_

#### **7. Habitate marginale (zone umede, stâncării, grohotișuri, păduri ripariene) :NU / Obiectiv**

- Măsuri de conservare \_\_\_\_\_

#### **8. Păduri cu Valoare Ridicată de conservare:NU / Categoria VRC \_\_\_\_\_**

- Măsuri de management \_\_\_\_\_

#### **9. Reteaua de zone de conservare /zone reprezentative ale ecosistemelor naturale +10%":NU**

- Măsuri de management: \_\_\_\_\_

#### **10. Drumuri cu eroziune excesivă: NU lungime sector cu eroziune \_\_\_\_\_**

- Măsuri de management: \_\_\_\_\_

**11. Pe suprafața parchetului s-a identificat și materializat: (i) un număr de \_\_\_\_\_ arbori pentru biodiversitate (lemn mort) - arborii pe picior nu vor fi doborâți dacă nu prezintă pericol din punct de vedere SSM (vezi schița parchetului) / (ii) un număr de "insule de îmbătrânire" delimitate prin 0 (nu se va recolta masa lemnoasa; se va evita amplasarea cailor de scos apropiat);**

**12.** Pentru transportul materialului lemnos pe drumurile forestiere/publice trebuie aplicate următoarele restricții de rulare \_\_\_\_\_

- restricții de tonaj: \_\_\_\_\_ tronson drum: \_\_\_\_\_ orar: \_\_\_\_\_

**13.** Mențiuni speciale sub raport ecologic, social/turistic (arie protejată, zonă defavorizată, trasee turistice etc.):

0

Soluții adoptate: DAF FAURU-taxa (acord) Primaria Poiana Teiului.

Resp. marcarea Bistriceanu Ciprian

Data: 30.06.2022

Validat R&C: \_\_\_\_\_